

OASI: 10 anni di gestione dell'informazione ambientale

Giovanni Bernasconi

Sezione protezione aria, acqua e suolo

Divisione ambiente

Dipartimento del territorio




Dati a disposizione di pochi addetti ai lavori o poco attendibili non permettono un'informazione corretta e tempestiva.





10 anni di informazione ambientale

Lo sviluppo tecnologico ha permesso di creare OASI, un osservatorio che rileva dati ambientali in modo preciso, attendibile, permanente e coordinato e che garantisce una loro semplice, diretta e trasparente accessibilità secondo le esigenze e le competenze di ognuno.



OASI, oltre a permettere di avere in modo rapido un quadro della situazione ambientale, è ora, e dovrà esserlo sempre più, una fonte attendibile per ulteriori analisi, approfondimenti, verifiche e un luogo di scambio di informazione.



OASI,
uno strumento per operare
delle scelte con cognizione
di causa, elaborare strategie
d'intervento a salvaguardia
dell'ambiente e verificarne
i risultati in funzione
degli obiettivi da raggiungere.

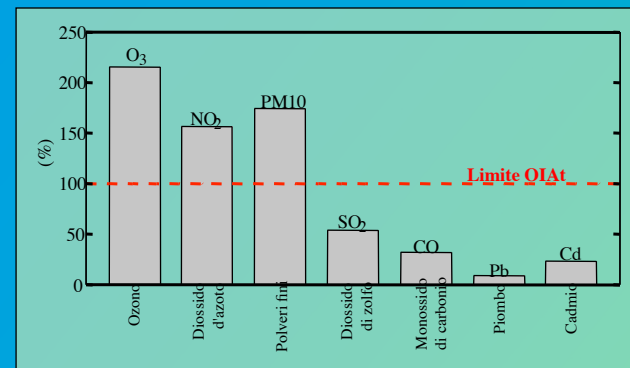




10 anni di informazione ambientale



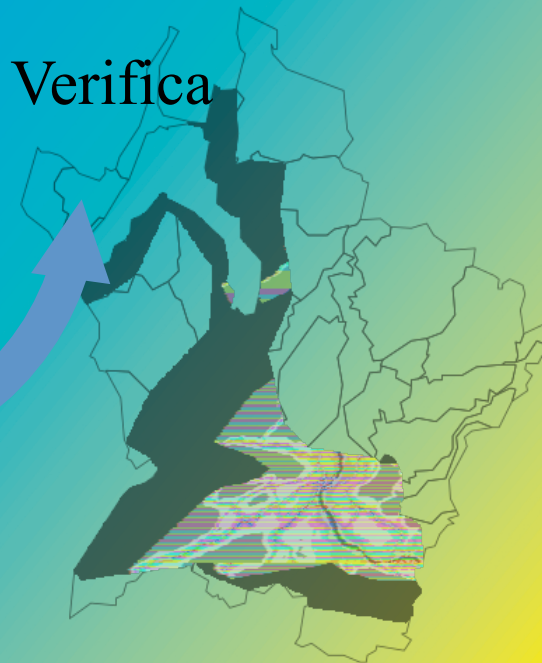
Osservazione



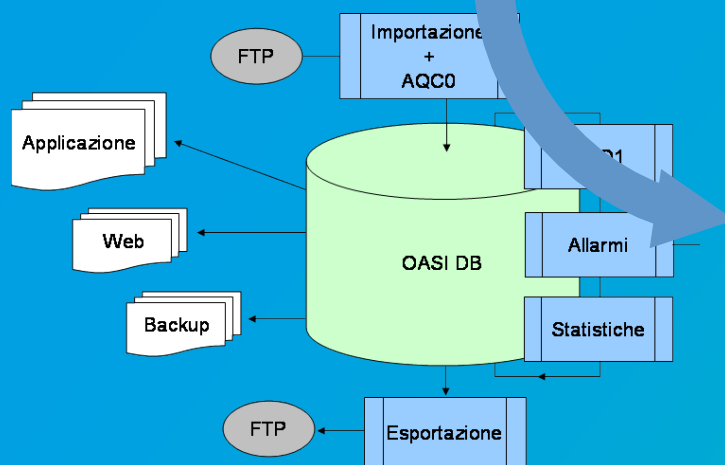
Analisi



Verifica



Decisione



Con OASI
i dati vivono;
l'informazione ambientale
è continua, attendibile,
per tutti.

Il territorio ha una voce;
guardando si impara,
ascoltando si comprende.

