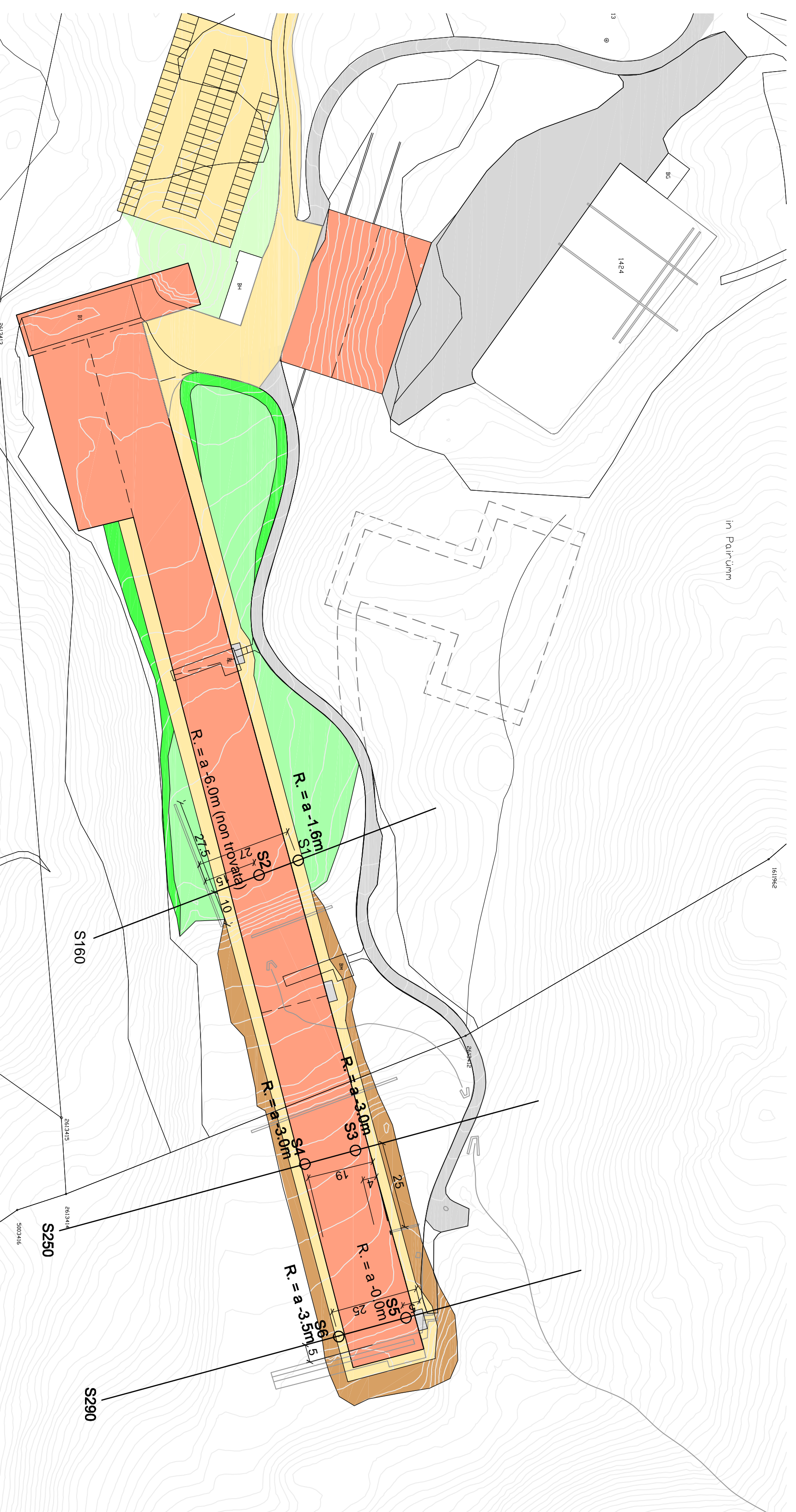
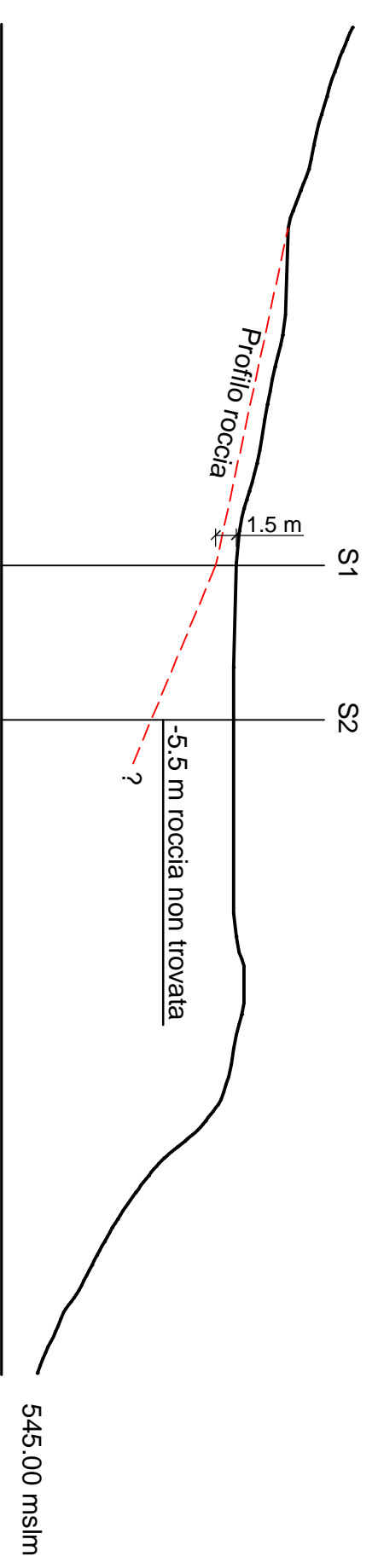


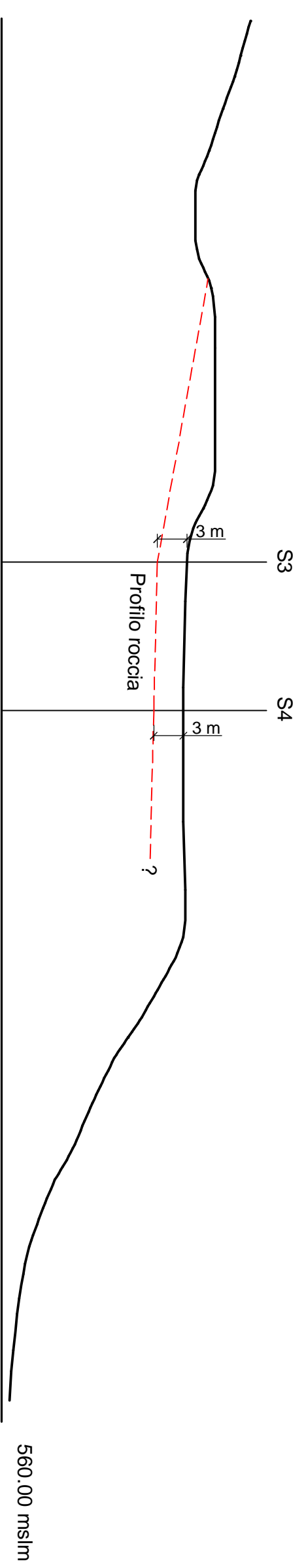
**Planimetria 1:1000**




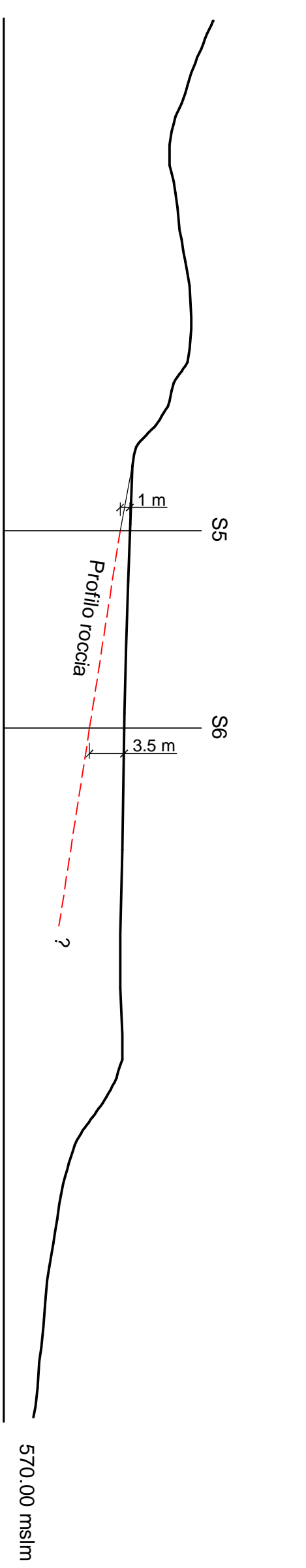
**Sezione S160 - scala 1:50**



**Sezione S250 - scala 1:50**



**Sezione S290 - scala 1:50**



**CENTRO DI ADDESTRAMENTO  
E POLIGONI DI TIRO**

**Dipartimento  
delle istituzioni**

**Comune di Monteceneri**

**Sezione del militare  
e della protezione  
della popolazione**

**STUDIO DI FATTIBILITÀ**

6500 BELLINZONA

**Riferimento:**  
Fabio Conti  
Tel. 091 814 33 20  
fabio.conti@it.ch

**Poligoni di tiro**

**Piano no.: 007**  
Scala: 1:1000 1:50  
Data: 18 sett. 2013  
Modifiche:



**LUCCHINI & CANEPA  
INGEGNERIA SA**

VIA LUIGI BERTINI 4 - 40138 ZOLTERO (BOLOGNA)  
Tel. 051 26000000  
www.lucchini-canepa.it

**Operatore:**

**File no.: 0627-dis007**

**Progettato** Disegnato Controllo  
LC CG LC

**Dimensione:** 29.7 x 105.0 cm

**Planimetria + Sezioni  
Sondaggi natura del terreno**