

**6.T101 Attività della Commissione bellezze naturali e del paesaggio, dal 1997**

	1997	1998	1999	2000	2001
Sedute plenarie	45	44	47	46	48
Esame domande di costruzione	3.175	3.604	3.248	3.622	3.910
Notifiche	115	108	109	110	110
Esame atti pianificatori (PR, PP, PQ)	71	66	76	66	56
Convocazione progettisti in plenum	101	98	126	136	188
Opposizioni	18	26	38	30	82
Osservazioni a ricorsi ed alle opposizioni	64	78	67	92	110
Convocazioni per piani regolatori (SPU o progettisti)	12	8	16	11	15
Diversi <sup>1</sup>	33	46	22	31	50
Impegni particolari <sup>2</sup>	82	74	108	76	63
Insegne	615	690	640	530	380

<sup>1</sup> Tetti in piode, pavimentazioni, sist. rive lago, riattazione rustici a scopo turistico, arginature, ecc.

<sup>2</sup> Incontri con il Direttore del Dipartimento, con il Capodivisione (partecipazioni a comm. ad hoc, incontri con Municipi, discariche, AlpTransit, esperimenti di conciliazione, ecc.)

Fonte: Divisione della pianificazione territoriale

**6.T102 Situazione della pianificazione locale, dal 2000**

	Sopraceneri	Sottoceneri	Totale 2001	Tot. 2000
Circondari				
PR/PP approvati dal C.d.S.	5	12	17	9
<i>(n. ricorsi)</i>	<i>(168)</i>	<i>(82)</i>	<i>(250)</i>	<i>(105)</i>
PR/PP esaminati dal DT	11	6	17	9
Varianti di PR approvate dal C.d.S.	20	17	37	47
<i>(n. ricorsi)</i>	<i>(21)</i>	<i>(21)</i>	<i>(42)</i>	<i>(43)</i>
Varianti di PR esaminate dal DT	26	37	63	73
Varianti di PR di poco conto approvate dal C.d.S.	1	1	2	3
<i>(n. ricorsi)</i>	<i>(1)</i>	<i>(1)</i>	<i>(2)</i>	<i>(8)</i>
Varianti di PR di poco conto esaminate dal DT	20	7	27	34
Inventari edifici fuori ZE approvati dal C.d.S.	5	4	9	13
<i>(n. oggetti)</i>	<i>(1.839)</i>	<i>(679)</i>	<i>(2.518)</i>	<i>(2.471)</i>
<i>(n. ricorsi)</i>	<i>(4)</i>	<i>(2)</i>	<i>(6)</i>	<i>(13)</i>
Inventari edifici fuori ZE esaminati dal DT	1	1	2	8
<i>(n. oggetti)</i>	<i>(90)</i>	<i>(26)</i>	<i>(116)</i>	<i>(3.120)</i>
Zone di pianificazione di nuova pubblicazione	...	4	4	5
Ricorsi di 2a istanza al TPT	8	24	32	23
<i>(n. ricorsi)</i>	<i>(30)</i>	<i>(67)</i>	<i>(97)</i>	<i>(40)</i>

Fonte: Divisione della pianificazione territoriale

**6.T103 Sussidiamento PR e sussidiamento tetti in piode, dal 1998**

	1998	1999	2000	2001
<b>Sussidiamento PR</b>	<b>1</b>	<b>3</b>	<b>5</b>	<b>3</b>
<b>Sussidiamento tetti in piode</b>				
Domande di sussidio	43	35	40	31
Opere collaudate	28	26	23	45
Opere liquidate	46	29	28	39

Fonte: Divisione della pianificazione territoriale

**6.T104 Attività dell'Ufficio protezione della natura**

	No. incarti trattati	Osservazioni
Settore di attività		
Domande di costruzione	974	717 (73,6%) positivi incondizionati 211 (21,7%) positivi con condizioni 46 (4,7%) negativi
Piani regolatori/atti pianificatori	43	
Progetti discariche	5	
Progetti di strade cantonali	5	
Progetti di strade forestali	15	
Piani di gestione forestale	2	
Domande di dissodamento	68	55 (80,9%) positive 13 (19,1%) negative
Progetti di sistemazione corsi d'acqua	28	
Piani generali smaltimento acque	18	
Domande di captazioni acque	9	
Domande estrazioni inerti fiumi	11	
Domande miglione alpestri e bonifiche	7	
<b>Totale incarti esaminati</b>	<b>1.185</b>	

Fonte: Divisione della pianificazione territoriale

**6.T105 Attività del Servizio monumenti dell'Ufficio dei beni culturali**

	No. oggetti trattati
Settore di attività	
Sopralluoghi (accertamenti, cantieri, laboratori di restauro)	446
Domande di costruzione esaminate	681
Cantieri di restauro in attività	63
Cantieri di restauro conclusi	30
Beni mobili in restauro presso laboratori privati	78
Beni mobili restaurati (lavori conclusi)	45
Sussidi cantonali versati (in mio.) per 34 opere	2,38
Sussidi federali riversati ai beneficiari (in mio.) per 14 opere	1,64

Fonte: Divisione della pianificazione territoriale

## 6.T106 Sezione pianificazione urbanistica, UPD: gestione schede di coordinamento del Piano direttore cantonale

No Scheda PD Tema	Cat.	Capitolo	Oggetto	CdS art. 15	CdS art. 18	GC	CF	Descrizione, prossimi passi
1.1.47	Da	Componenti naturali	Zona di protezione della natura del fiume Tresa	01.06.1999				Valle della Tresa. Consultazione organizzata con il Gruppo operativo (GO) e la RM. L'oggetto .47 entra a far parte della scheda di PD 1.1., componenti naturali con contenuti accertati. Il 3.11.1999, il GO ha consegnato al Dipartimento una sintesi delle osservazioni ricevute nel corso della consultazione. L'aggiornamento dell'oggetto avverrà con la revisione del PD.
1.4.3	Da	Componenti naturali	Componenti naturali del Piano della Stampa	23.06.1999				Piano della Stampa. Lo studio comprensoriale sul Piano della Stampa è uno studio di base del Piano direttore cantonale ai sensi dell'art. 6 LPT. Le misure scaturite da questo studio si suddividono in tre categorie: 1. misure pianificatorie di valenza regionale o cantonale; 2. indirizzi per la pianificazione locale; 3. altre indicazioni per i Comuni. Dopo la valutazione delle osservazioni ricevute nell'ambito della consultazione verrà avviata la procedura di adozione ai sensi degli art. 18/19 LALPT. Procedura sospesa in relazione a nuove richieste dei Comuni interessati, in contrasto con le proposte inserite nel PD (contenuti ammessi, strada). Il direttore ha scritto ai Comuni che il DT valuterà le loro proposte con la competente CRTL.
5.4	Da	Carichi ambientali	Discariche per materiali inerti	01.07.1998	05.07.1990	07.12.1993	27.06.1995	Si tratta del 1° aggiornamento della scheda originale del 5.7.1990. La scheda del 1.7.1998 - adottata contemporaneamente al PGR - riprende 7 ubicazioni già contenute nella scheda del 1990 e 4 nuove ubicazioni. Nell'ambito della procedura di consultazione (27.7.-30.9.1998) sono emersi dei conflitti importanti. Per questo motivo il 18.9.2000 e il 2.7.2001 il DT ha chiesto al DATEC l'approvazione della scheda limitatamente agli oggetti 5.4.1 Stabio, 5.4.3 Cadro, 5.4.6 Mezzovico-Rivera e 5.4.10 Gnosca. Il 20.12.2001 l'USTE ha trasmesso al DT per consultazione una bozza del rapporto d'esame che propone di approvare i 4 oggetti. Il 21.1.2002 il DT ha informato l'USTE di condividere il contenuto del rapporto. L'approvazione del DATEC dovrebbe essere imminente. In seguito si dovrà procedere all'aggiornamento del PGR.
6.3	Da	Approvvigionamento idrico	Appr. idrico regionale del Malcantone	01.06.1999				Valle della Tresa. Consultazione organizzata con il Gruppo operativo e la RM. Il 3.11.1999, il GO ha consegnato al Dipartimento una sintesi delle osservazioni ricevute nel corso della consultazione. La raccolta dei dati per il PCAI è tuttora in corso. Si attende il rapporto sullo studio per aggiornare la scheda di PD.
8.4	Da	Paesaggio	Insedimenti d'importanza nazionale (ISOS)		05.07.1990 17.07.1995	09.11.1999	06.03.2001	Aggiornamento e adeguamento della scheda 8.4, di categoria Ri, adottata dal CdS il 5.7.1990. Come la precedente il Cantone riprende i dati relativi all'Inventario federale degli insediamenti d'importanza nazionale (ISOS).

## 6.T106 Sezione pianificazione urbanistica, UPD: gestione schede di coordinamento del Piano direttore cantonale

(Continuazione)

No Scheda PD Tema	Cat.	Capitolo	Oggetto	CdS art. 15	CdS art. 18	GC	CF	DDescrizione, prossimi passi
8.5	Da	Paesaggio	Paesaggi con edifici e impianti degni di protezione		25.10.1995	11.11.1998	30.01.2002	La scheda 8.5 del 5.7.1990 non è stata approvata dal Consiglio federale nel 1995. La scheda 8.5 ha trovato successivamente grosse difficoltà in rapporto all'evazione dei ricorsi da parte della Commissione per la pianificazione del territorio che ha direttamente coinvolto, nel corso degli approfondimenti, l'Ufficio federale della pianificazione del territorio. La Scheda con il testo approvato dal GC è stata sottoposta per approvazione al CF il 24.02.1999. L'USTE ha sottoposto al Cantone un rapporto d'esame il 21.12.1999. Il 9.10.2001 il CdS prende posizione sul rapporto dell'USTE. Il 4.12.2001 il Capo del DT invia all'USTE alcune precisazione in merito agli oneri che si vorrebbero integrare nella scheda 8.5.
9.23	Da	Ricreazione e turismo	Campi da golf d'interesse cantonale ▪ Golf della Pampa	15.06.1994	15.02.1995 01.07.1997 01.06.1999	12.03.1997	17.11.1998	La scheda 9.23 è stata completata con l'inserimento dell'ubicazione della Pampa in alternativa a quella del Mte. Arbostora. Il 3.11.1999, il GO ha consegnato al Dipartimento una sintesi delle osservazioni ricevute nel corso della consultazione. Il 25 aprile 2000 il segretario del GO consegna alla SPU un rapporto in merito al cambiamento di impostazione per il campo di golf. Si prevede di costituire una scuola per il golf con relativi campo di pratica e percorso di 9 buche. L'allegato 4, di categoria da, della scheda 9.23 è stato pubblicato dal 27.11 al 27.12.2000 per la procedura di approvazione (art. 18 LALPT). Il 12.2.2002, la scheda è stata inviata al Dipartimento federale per approvazione.
10.3	Da	Insedimenti	Strutture di tipo carcerario e/o sociale al Piano della Stampa	23.06.1999				Piano della Stampa. Lo studio comprensoriale sul Piano della Stampa è uno studio di base del Piano direttore cantonale ai sensi dell'art. 6 LPT. Le misure scaturite da questo studio si suddividono in tre categorie: 1. misure pianificatorie di valenza regionale o cantonale; 2. indirizzi per la pianificazione locale; 3. altre indicazioni per i Comuni. Dopo la valutazione delle osservazioni ricevute nell'ambito della consultazione verrà avviata la procedura di adozione ai sensi degli art. 18/19 LALPT. Procedura sospesa in relazione a nuove richieste dei Comuni interessati, in contrasto con le proposte inserite nel PD (contenuti ammessi, strada). Il direttore ha scritto ai Comuni che il DT valuterà le loro proposte con la competente CRTL.
10.4	Da	Insedimenti	Modello d'organizzazione territoriale dell'agglomerato Luganese	06.10.1998	22.02.2000	14.03.2001		Nel 1998 consultazione sul PTA. Nel 2000 consultazione sul PICT. Con questa nuova scheda di coordinamento si integrano nel PD le risultanze degli studi urbanistici in relazione al PTL (COTAL e PTA). Il modello d'organizzazione territoriale comporta una dimensione urbanistica e una dimensione trasportistica e ambientale; le misure relative a quest'ultima dimensione sono pure oggetto della scheda 12.23.1-5, il cui II° aggiornamento è stato adottato congiuntamente all'adozione della scheda 10.4.

## 6.T106 Sezione pianificazione urbanistica, UPD: gestione schede di coordinamento del Piano direttore cantonale

(Continuazione)

No Scheda PD Tema	Cat.	Capitolo	Oggetto	CdS art. 15	CdS art. 18	GC	CF	Descrizione, prossimi passi
								Messaggio 5183 (11.12.2001) con le osservazioni del CdS sui ricorsi. L'attribuzione del mandato "Verifica congruenza PR-PD", per il quale il "Messaggio 18,6 mio" ha stanziato un credito, è imminente, congiuntamente al mandato PVP.
11.2	Da	Zone d'attività industriali e artigianali	Zone di attività del Piano della Stampa	23.06.1999				Piano della Stampa. Lo studio comprensoriale sul Piano della Stampa è uno studio di base del Piano direttore cantonale ai sensi dell'art. 6 LPT. Le misure scaturite da questo studio si suddividono in tre categorie: 1. misure pianificatorie di valenza regionale o cantonale; 2. indirizzi per la pianificazione locale; 3. altre indicazioni per i Comuni. Dopo la valutazione delle osservazioni ricevute nell'ambito della consultazione verrà avviata la procedura di adozione ai sensi degli art. 18/19 LALPT. Si segnalano importanti contestazioni in merito alla proposta di nuovo tratto stradale e nuova ubicazione del ponte sul Cassarate. Procedura sospesa in relazione a nuove richieste dei Comuni interessati, in contrasto con le proposte inserite nel PD (contenuti ammessi, strada). Il direttore ha scritto ai Comuni che il DT valuterà le loro proposte con la competente CRTL.
11.7	Da	Zone d'attività industriali e artigianali	Valle della Tresa: ZIAIR	01.06.1999				Valle della Tresa. Consultazione organizzata con il Gruppo operativo e la RM. Il 3.11.1999, il GO ha consegnato al Dipartimento una sintesi delle osservazioni ricevute nel corso della consultazione. Il GO elaborerà uno studio settoriale con il sostegno della SPU (cofinanziamento da stabilire).
12.16	Da	Trasporti e vie di comunicazione	Strada principale Biasca-Lucomagno: A 416	15.07.1990	17.07.1995	02.02.1999	07.11.2001	Apertura invernale del passo del Lucomagno. Sul problema della sicurezza è stata elaborata una perizia da parte dell'Istituto federale per il bosco, il paesaggio e la neve di Davos. 29.10.2001, rapporto d'esame dell'USTE. Approvata dal CF il 7.11.2001.
12.22		Trasporti e vie di comunicazione	Piano dei trasporti del Bellinzonese	07.10.1998	26.01.1999	04.10.1999		La scheda è suddivisa in 5 schede settoriali e contiene oggetti attribuiti alle 3 categorie di coordinamento e meglio: Ip, Ri e Da. La procedura art. 18/19 LALPT è accompagnata dal rapporto sulla procedura di consultazione 19.10-18.11 1998. Nel termine procedurale è stato presentato solo un ricorso da parte del Comune di Montecarasso. Il 30.07.99 Montecarasso ritira il ricorso, per cui la scheda 12.22.1-5 entra in vigore a livello cantonale (4.10.99) e il messaggio n. 4905 del 6.7.99 è diventato privo di oggetto. Il 12.2.2002, la scheda è stata inviata al Dipartimento federale per approvazione.
12.23		Trasporti e vie di comunicazione	Piano dei trasporti del Luganese		31.05.1994	12.03.1997	20.12.2000	La prima consultazione dei comuni, promossa da parte della CIT, si è conclusa in dicembre 1989. La seconda sul Rapporto intermedio sugli indirizzi del PTL in settembre 1991. La procedura d'informazione e di partecipazione ai sensi dell'art. 15 LALPT è stata effettuata da parte della CIT del Luganese nei mesi di febbraio e marzo 1993 (termine 31.3.93). Per l'attribuzione dei provvedimenti pianificatori nelle differenti categorie di coordinamento si rimanda alle schede settoriali.

## 6.T106 Sezione pianificazione urbanistica, UPD: gestione schede di coordinamento del Piano direttore cantonale

(Continuazione)

No Scheda PD Tema	Cat.	Capitolo	Oggetto	CdS art. 15	CdS art. 18	GC	CF	Descrizione, prossimi passi
12.23		Trasporti e vie di comunicazione	Piano dei trasporti del Luganese	19.12.1997	19.12.1997	08.10.1998	20.12.2000	<u>1° aggiornamento-I.a fase.</u> Per la definizione delle categorie di coordinamento si rimanda alle schede settoriali. La procedura riguarda oggetti sia per la consultazione per informazione e partecipazione (art. 15 LALPT), sia per adozione (18/19 LALPT).
12.23		Trasporti e vie di comunicazione	Piano dei trasporti del Luganese	19.12.1997	25.11.1998	decisione sospesa sull'oggetto 12.23.2.5	20.12.2000	<u>1° aggiornamento-II.a fase.</u> Adozione di 4 schede oggetto pubblicate per consultazione (art. 15 LALPT) nel 1997. Vedi inoltre le singole schede oggetto per l'attribuzione delle categorie di PD. È ancora sospesa presso il GC la decisione sul ricorso contro la circoscrizione Agno-Bioggio (oggetto 12.23.2.5).
12.23 (1-5)		Trasporti e vie di comunicazione	Piano dei trasporti del Luganese	06.10.1998 22.02.2000	14.03.2001			Nel 1998 consultazione sul PTA. Nel 2000 consultazione sul PICT.  <u>2° aggiornamento 2001.</u> Integrazione nella scheda delle risultanze degli studi urbanistici in relazione al PTL (COTAL, PTA), segnatamente della dimensione trasportistica del Modello d'organizzazione territoriale dell'agglomerato. Il 2° aggiornamento è stato condotto parallelamente alla procedura di adozione della nuova scheda 10.4 sul Modello territoriale ad essa strettamente correlata. Messaggio 5183 (11.12.2001) con le osservazioni del CdS sui ricorsi.  L'attuazione di una buona parte delle misure di questa scheda passa attraverso il Piano della viabilità del polo, il cui mandato sta per essere attribuito. Quando il mandato PVP sarà attribuito è prevista una sua presentazione alle Autorità federali per verificare la conformità del programma e contenuti PVP con le condizioni poste dal CF al momento dell'approvazione della scheda 12.23 del 20.12.2000. È pure previsto uno studio sui Parchi che verrà avviato quando la scheda sarà cresciuta in giudicato (crediti SPU). È stato avviato uno studio di Pianificazione di indirizzo sul Pian Scairolo (credito 18,6 mio). Sta per essere avviato lo studio PICT2 (parzialmente credito 18,6 mio).
12.24		Trasporti e vie di comunicazione	Piano regionale dei trasporti del Mendrisiotto	25.06.1999				Il piano è stato elaborato dalla CRTM e seguito dai servizi SPU, SDT, SPAA, SPR. La consultazione è stata delegata alla CRTM ai sensi dell'art. 15 cpv. 2 LALPT. La CRTM ha aggiornato il PRT a seguito delle risultanze della consultazione e delle osservazioni espresse dai servizi cantonali. Il Rapporto finale PTM è stato consegnato al DT nel giugno 2001. È in corso l'allestimento delle schede di PD la cui adozione del CdS è prevista per marzo 2002. <sup>1</sup>
12.25		Trasporti e vie di comunicazione	Piano dei trasporti del Locarnese e Vallemaggia	21.04.1998				La scheda è suddivisa in 4 schede settoriali e contiene oggetti attribuiti alle 3 categorie di coordinamento e meglio: IP, Ri e Da. Prima consultazione e partecipazione a livello di PD. La scheda verrà adeguata e completata in modo coordinato con quanto richiesto dall'UFPT in merito all'approvazione della scheda 12.23 (PRT Luganese). Successivamente verrà sottoposta alla procedura d'adozione (art. 18 LALPT).

## 6.T106 Sezione pianificazione urbanistica, UPD: gestione schede di coordinamento del Piano direttore cantonale

(Continuazione)

No Scheda PD Tema	Cat.	Capitolo	Oggetto	CdS art. 15	CdS art. 18	GC	CF	Descrizione, prossimi passi
12.27	Da	Trasporti e vie di comunicazione	Itinerari ciclabili d'importanza nazionale	16.09.97				La scheda e il rapporto esplicativo sono stati sottoposti alla procedura di consultazione secondo l'art. 15 LALPT dal 29.9 al 28.10.97.
12.27	Da	Trasporti e vie di comunicazione	Itinerari ciclabili d'importanza nazionale	16.09.1997	16.06.1999	09.11.2001		La scheda e il rapporto esplicativo riferito alla precedente consultazione in base all'art. 15 sono sottoposti alla procedura di approvazione secondo l'art. 18 LALPT. Ricorsi (3) evasi. Accolto parzialmente il ricorso di Chiasso.
12.28	Ri	Trasporti e vie di comunicazione	Itinerari ciclabili d'importanza cantonale	16.06.1999	03.07.2001			La scheda e il rapporto esplicativo sono stati sottoposti alla procedura di consultazione secondo l'art. 15 LALPT dal 21.7 al 20.09.99. Art. 18 limitatamente ai percorsi della Vallemaggia e della valle Blenio. Sono pendenti 3 ricorsi (messaggio 18.12.01).
12.29	Da	Trasporti e vie di comunicazione	Collegamenti ferroviari transfrontalieri Mendrisiotto-Italia					12.29.1: Collegamento ferroviario Lugano-Mendrisio-Gaggiolo-Arcisate-Varese-Malpensa. 12.29.2: Stazione internazionale comune Como-Chiasso. Procedura parallela alla scheda 12.24. L'UPD ha già preparato una bozza di scheda aggiornata (in consultazione interna).
13.2	Da	Difesa integrata	Nuovo poligono di tiro del Monte Ceneri	20.10.1998	09.11.1998			La scheda 13.2., del 5.7.1990, di categoria Ri è stata aggiornata in seguito alla decisione del Dipartimento militare federale relativa ai ricorsi delle società di tiro. L'oggetto è in relazione con l'attuazione della discarica per materiali inerti (oggetto 5.4.7 della scheda 5.4., discariche per materiali inerti). I Comuni di Rivera e di Origgio hanno inoltrato un ricorso. Il messaggio è presso la comm. GC. Si attende la decisione.
7.3	Ip	Approvvigionamento energetico	Prolungamento del gasdotto da Lugano verso il Sopraceneri	05.07.1990				Il progetto per il prolungamento del gasdotto è stato sottoposto alla procedura per la concessione federale. Su indicazione dei giuristi federali il rilascio della concessione corrisponde, a norma della legge speciale, alla decisione di un Piano settoriale. Successivamente si procederà all'adeguamento della scheda 7.3 come già fatto per la 12.1 relativa al Piano settoriale AlpTransit. I tempi dipendono dalla conclusione della procedura di concessione federale.
12.01	Ri	Trasporti e vie di comunicazione	Aerodromo di Lugano-Agno	05.07.1990				Il consolidamento della scheda nella categoria dei dati acquisiti deve avvenire in modo coordinato con la procedura in corso per l'adozione federale del PSIA
Valle Verzasca			Piano comprensoriale	16.06.1998				Le schede presentate con il Rapporto esplicativo per la consultazione (17.8-16.10 1998) sono state aggiornate e adeguate alle risultanze della stessa. Nel corso di ottobre-novembre 2001 il rapporto esplicativo e le bozze di schede sono stati sottoposti ai Comuni e agli enti interessati della Valle. Nel prima metà del 2002 saranno pubblicate per la procedura di adozione (art. 18 LALPT).

## 6.T106 Sezione pianificazione urbanistica, UPD: gestione schede di coordinamento del Piano direttore cantonale

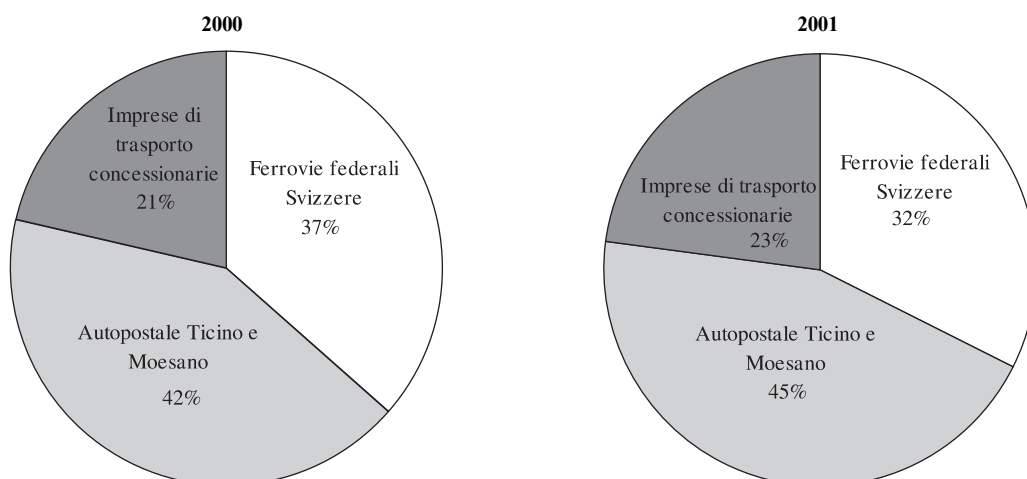
(Continuazione)

No Scheda PD Tema	Cat.	Capitolo	Oggetto	CdS art. 15	CdS art. 18	GC	CF	Descrizione, prossimi passi
Piano di Magadino				20.01.1999 e 06.07.1999	16.10.2001			Le schede presentate con il Rapporto esplicativo per le consultazioni (febbraio-marzo 1999 e luglio-agosto 1999) sono state aggiornate e adeguate alle risultanze della stessa e pubblicate per una seconda procedura di informazione e partecipazione fino al 26.1.2001. La procedura d'adozione è iniziata con la pubblicazione degli atti dal 5.11 al 5.12.2001. 15 Comuni e alcuni enti pubblici hanno inoltrato ricorso contro i contenuti del Piano comprensoriale. L'esame degli stessi e la relativa stesura del messaggio con le osservazioni del CdS è in corso. Termine: 3.5.02
Fondovalle Maggia								Gli studi di base risalenti al periodo 1987-1996 sono stati valorizzati per la prima consultazione dei Comuni interessati avvenuta nel 1996. Una versione adeguata per il consolidamento nel PD risale alla fine del 1997. Il tutto si è inceppato per diversi motivi. Il rilancio avverrà mediante l'integrazione dei problemi di coordinamento richiesti dalle attività di estrazione e di deposito del materiale in esubero delle cave di Someo/Riveo (studio in corso, conclusioni per metà del 2000). La procedura dovrà riprendere attraverso una consultazione ai sensi dell'art. 15 LALPT).
Tre Valli								Lo studio PUBLIPLAN (Pedrina) per definire il quadro generale allo scopo di coordinare l'allestimento di una Piano regionale dei trasporti, come pure gli aspetti di pianificazione cantonale da inserire nel PD, relativi agli insediamenti e al paesaggio. Il rapporto preliminare servirà inoltre per coordinare gli studi settoriali necessari. Vi è inoltre un contatto con la Scuola universitaria professionale di Rapperswil (Müller/Gilgen).
Regione Locarnese e Valle Maggia			Studio montoreg condotto dall'IRE					Siamo stati consultati nel corso dell'allestimento dello studio. Si attende la consegna del rapporto conclusivo. <sup>2</sup>
Aerodromi civili			PSIA					Coordinamento con il PSIA, protocolli di coordinazione con l'UFAC. <sup>3</sup>
Aerodromi militari			PS militare					Coordinamento con PS militare. <sup>3</sup>
Nomadi			Aree di sosta					La Commissione ad hoc ha concluso una prima fase di reperimento di aree idonee per aree di sosta d'emergenza e definitive. I tempi per il consolidamento pianificatorio (PD, PR) dev'essere stabilito dalla Commissione.

**Osservazioni**<sup>1</sup> La CRTM deve inoltrare elaborare il concetto per l'insediamento che accompagnerà il piano dei trasporti.<sup>2</sup> Compito continuato<sup>3</sup> Nel corso del 2002

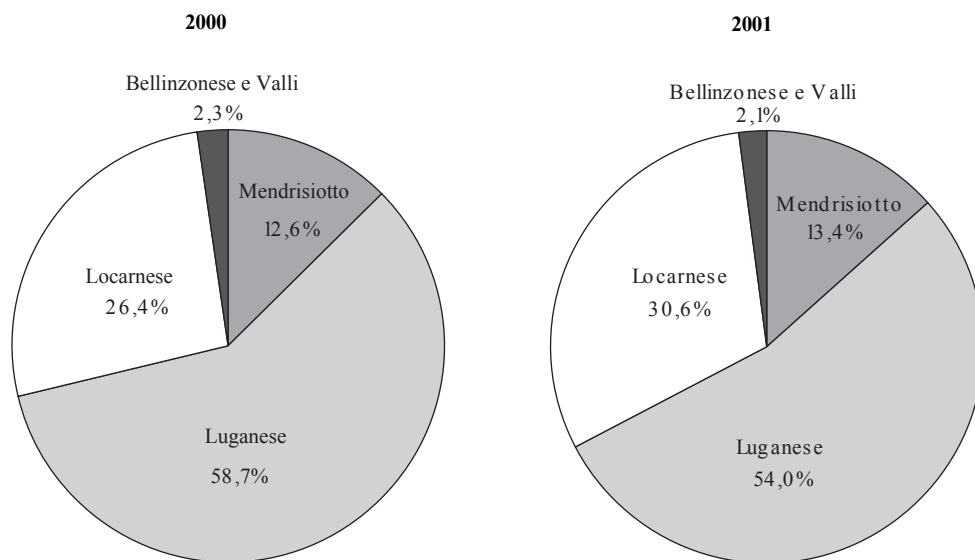


### 6.T107 Indennizzo 2000 e 2001 dei costi non coperti e pianificati dell'offerta di trasporto regionale ai sensi della LFerr

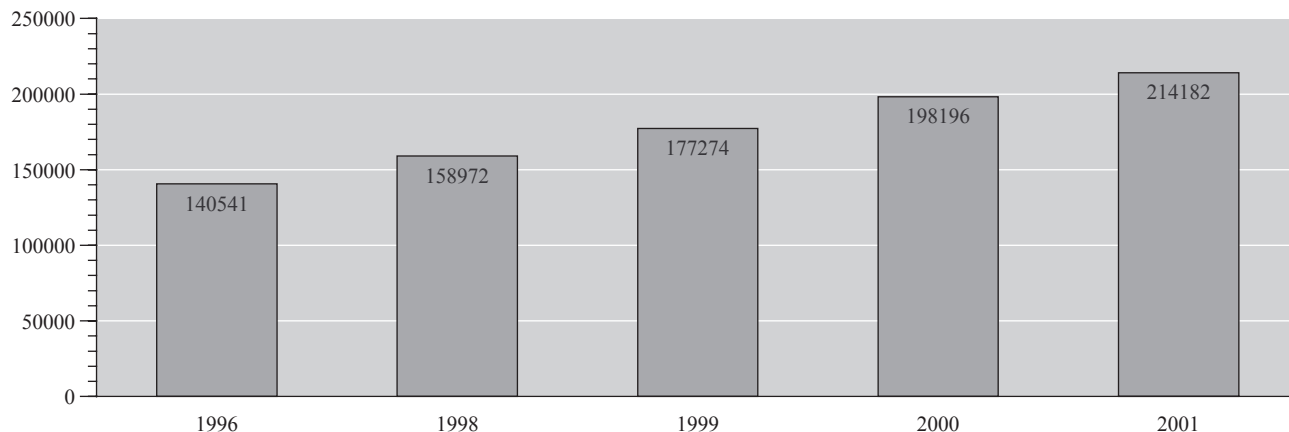


Fonte: Divisione della pianificazione territoriale, Sezione dei trasporti

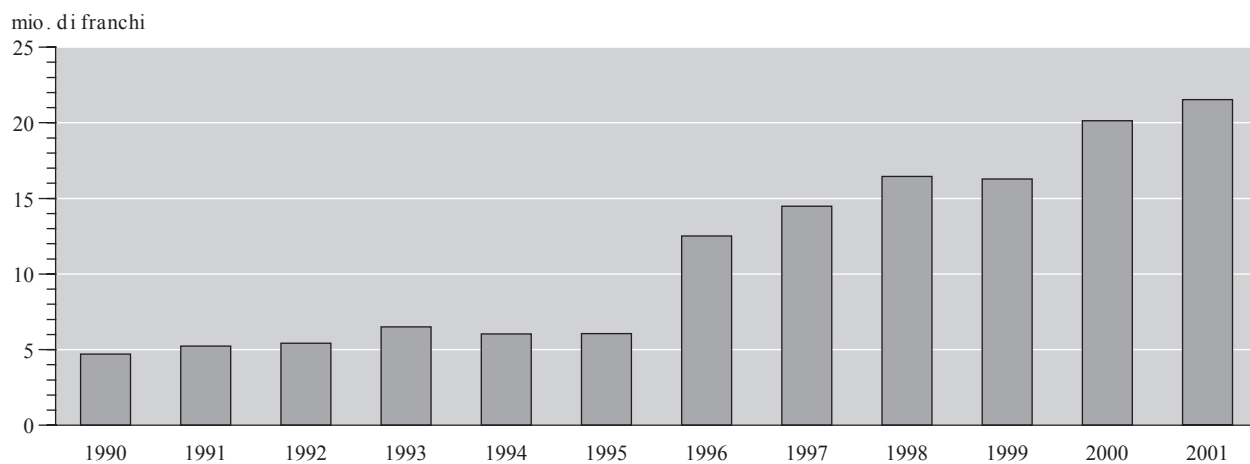
### 6.T108 Indennizzo 2000 e 2001 dei costi non coperti e pianificati dell'offerta di trasporto ai sensi della LTP



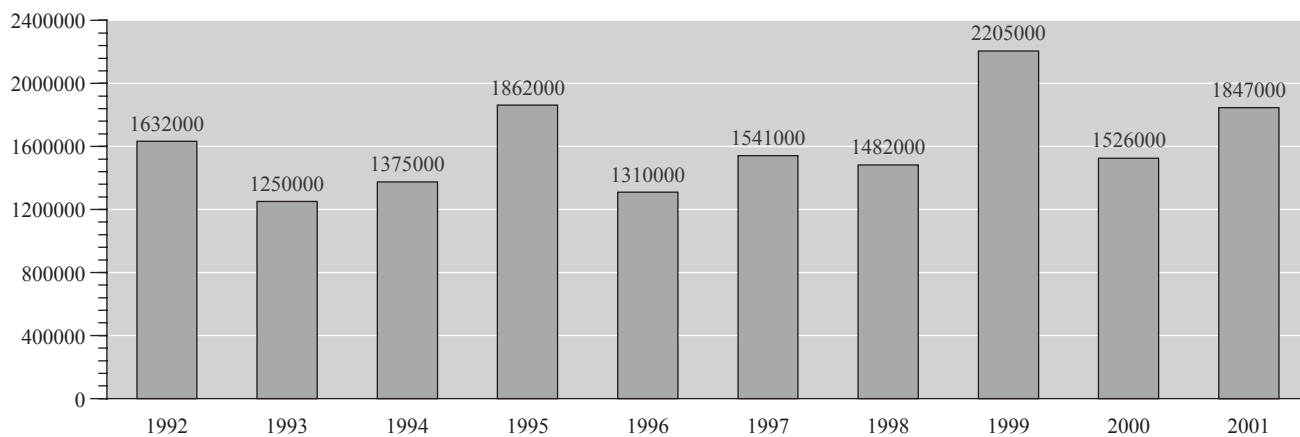
Fonte: Divisione della pianificazione territoriale, Sezione dei trasporti

**6.T109 Comunità tariffale - mensilità vendute**

Fonte: Divisione della pianificazione territoriale, Sezione dei trasporti

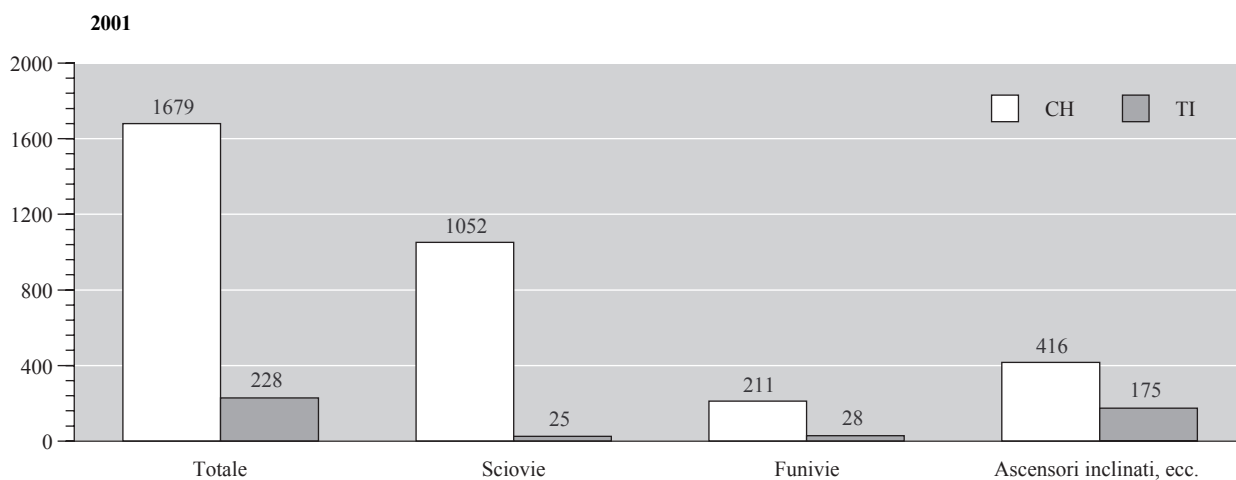
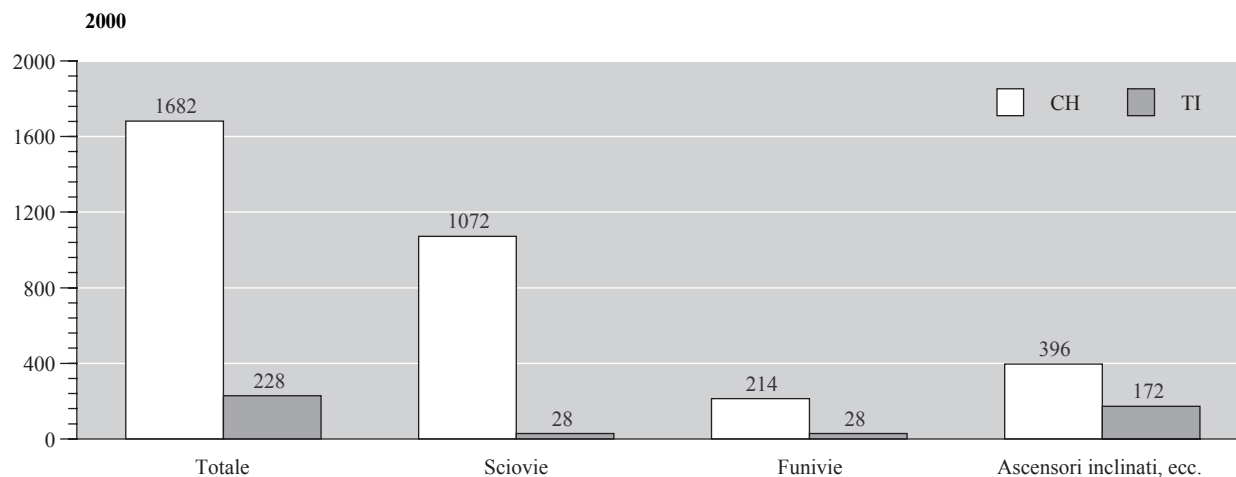
**6.T110 Contributo alle imprese di trasporto, dal 1990**

Fonte: Divisione della pianificazione territoriale, Sezione dei trasporti

**6.T111 Investimenti per piani regionali dei trasporti, dal 1992**

Fonte: Divisione della pianificazione territoriale, Sezione dei trasporti

**6.T112 Numero impianti a fune per trasporto persone con concessione cantonale  
(stato al 1.1.2000 e 1.1.2001 - senza mini sciovie)**



Fonte: Divisione della pianificazione territoriale, Sezione dei trasporti