







Oggetto	<b>Santuario Madonna del Sasso - Orselina</b> <b>Consolidamento parete rocciosa sud</b>				Oggetto N°	File N°	Piano N°
Nome Piano	<b>Monitoraggio / Controlli di sicurezza</b> <b>Concetto di verifica e monitoraggio / cantiere</b>				E3082	021	C3.1
Nome File	E3082_GC_SI_SIT_00_200_021_41_1.pdf	Formato	Settore	Scala	Data	Modifica	
Disegnato	Roberto Pavano	Data	15 febbraio 2023	59.4 x 29.7	00	1:200	15.02.2023
Approvato	Ivano Sartori	Data	15 febbraio 2023				1

LEONI GYSI SARTORI SA  
Via alla Campagna 4  
6924 Sorengo

Tel.: +41 91 967 62 67  
mail: lgs@glm-lgs.ch



Legenda

-  Area di verifica, spurgo e consolidamento iniziale
-  Area di verifica e spurgo funzionale alle lavorazioni previste
-  Punti di rilievo geodetici (x/y/z)
-  Punti integrativi di rilievo da definire in funzione delle caratteristiche locali e dalle attività in corso
-  Monitoraggio forze e ancoraggi esistenti (4 celle)
-  Armadio di monitoraggio celle ancoraggi attivi

Nota:  
Monitoraggi visivi periodici da parte del Capocantiere su tutta l'area d'intervento, con segnalazione di ev. aspetti particolari

N°	Dis.	Data	Correzioni
n	tt	nn-nn-nnnn	descrizione modifica

N°	Dis.	Data	Correzioni

Ortofoto parete rocciosa sud  
Area di spurgo e concetto di monitoraggio  
Scala 1:200

