

ti

STRADA CANTONALE PA398
Fornasette - Ponte Tresa - Agno - Ostarietta

Dipartimento del territorio
Comuni di AGNO, BIOGGIO e MUZZANO

Divisione delle costruzioni
Via Piero 20/10
Castello 2170
6901 BELLINZONE

Area operativa del Sottoceneri
FRANCESCO DEL LUGANESI

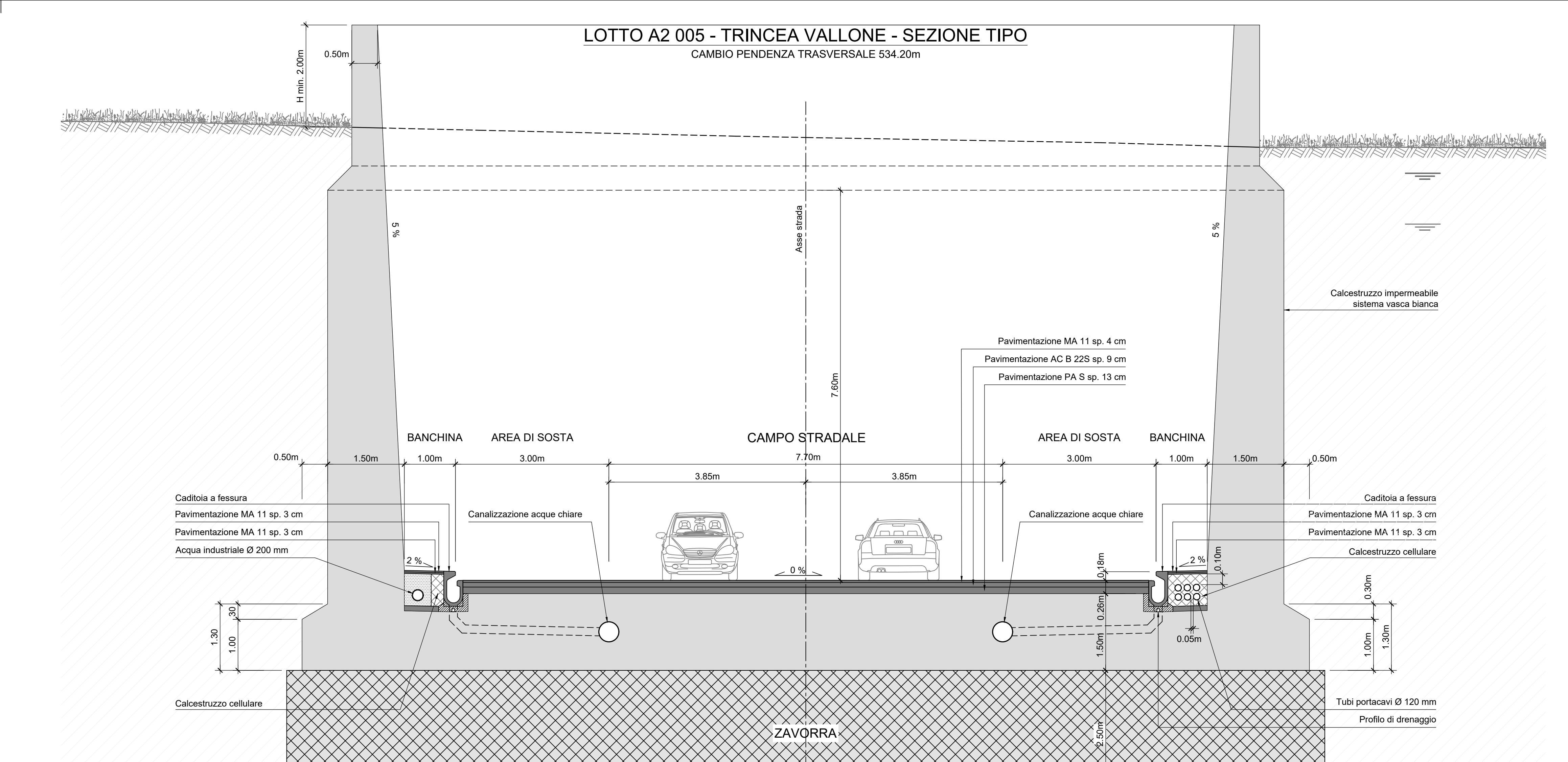
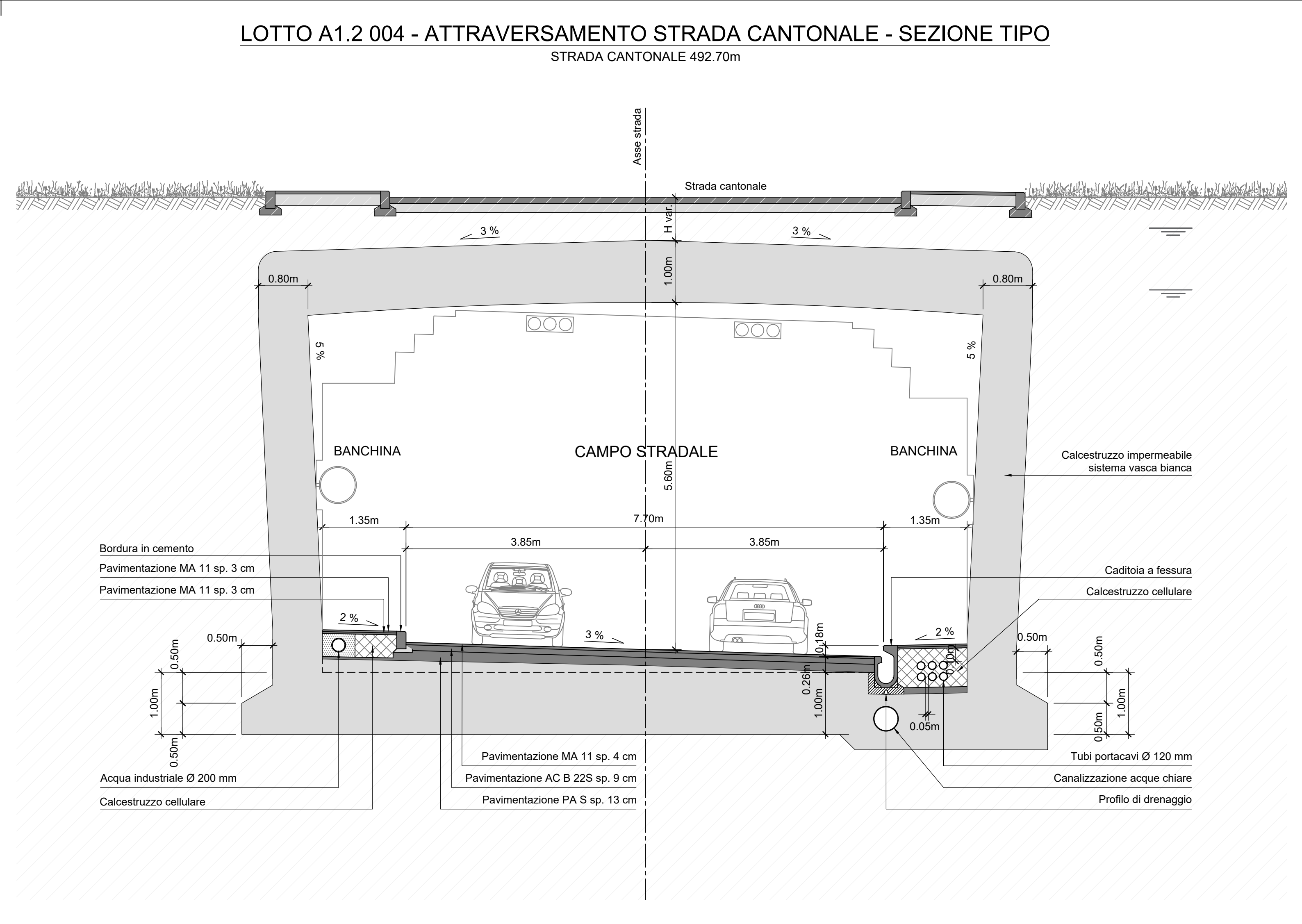
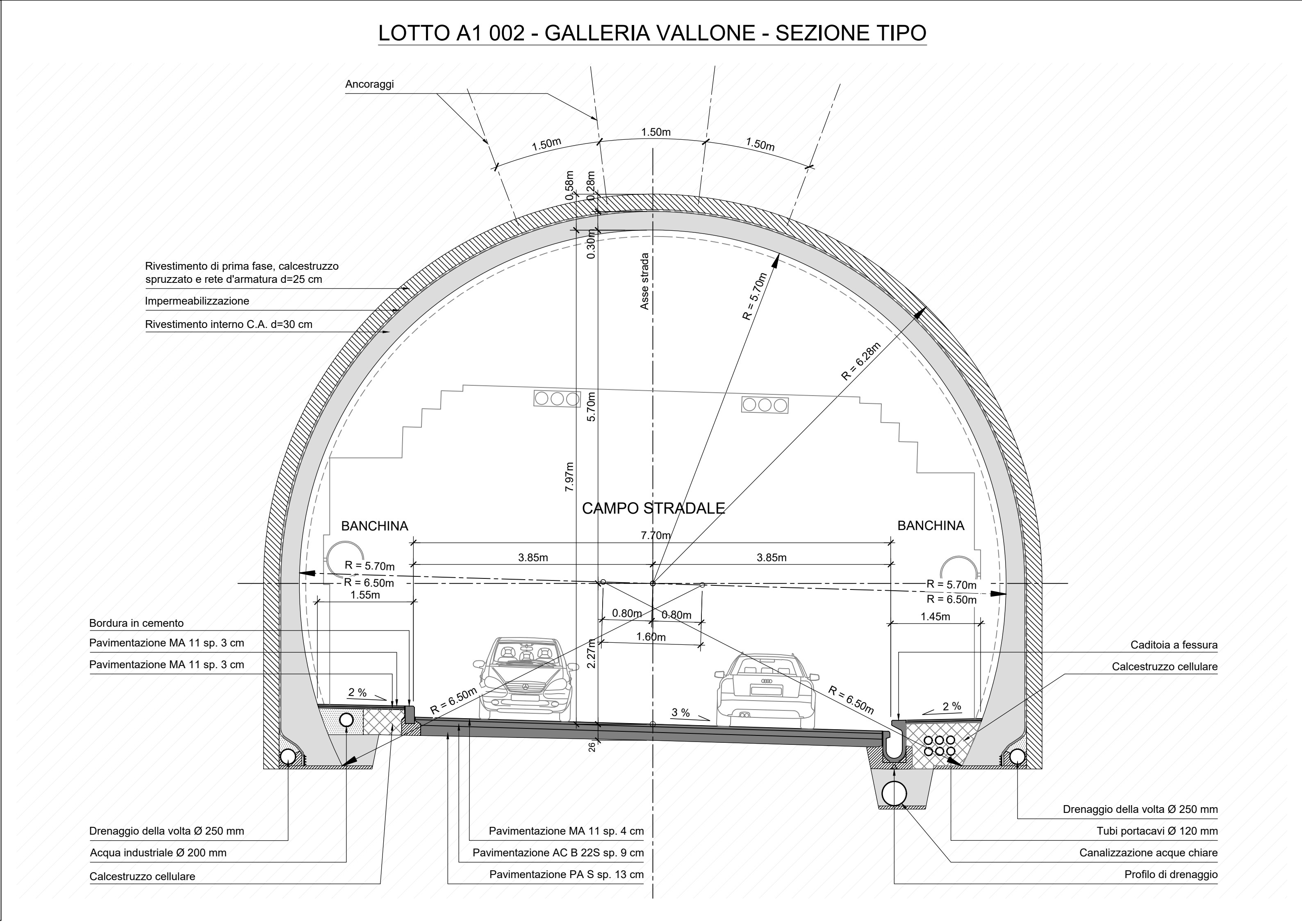
Formazione strada di circinnallazione
Tratto Agno - Bioggio

Dal Vallone di Agno all'incrocio 5 Vie a Bioggio

-0- Progetto generale
Comparto Agno
Sezioni tipo generali

Lotto 0221.201

Dimensioni: 89.1 x 168.0 cm



PROGETTO STRADALE	COMPARTO	SETTORE	LOTTO	SOTTOLOTTO
	A - AGNO	CIRCONVALLAZIONE	A1 - A1	

