

CACCIA TARDO AUTUNNALE AL CERVO E AL CAPRIOLO - CACCIA SPECIALE ALLA VOLPE PRESCRIZIONI 2024 - artt. 26, 28 e 67 RALCC

ACCESSO ALLA CACCIA:

hanno diritto a staccare la caccia tardo autunnale al cervo e al capriolo coloro che hanno staccato la caccia alta nel corso del 2024.

GIORNI DI CACCIA:

la caccia tardo autunnale è permessa nei seguenti giorni:

- novembre 2024: sabato 16, domenica 17, mercoledì 20, sabato 23, domenica 24, mercoledì 27 e sabato 30 novembre;
- dicembre 2024: domenica 1, mercoledì 4, sabato 7, domenica 8, mercoledì 11, sabato 14 e domenica 15, mercoledì 18, sabato 21 e domenica 22.

La partenza per le zone di caccia, con patente, fucile e munizioni, è permessa alla vigilia di un giorno di caccia dopo le ore 14.00.

DISTRETTO DI CACCIA:

ogni cacciatore deve cacciare nel Distretto a lui assegnato fintanto che non è stato completato il piano di abbattimento distrettuale. Quando la caccia nel suo Distretto è terminata, potrà cacciare in altri Distretti conformemente alle indicazioni dell'UCP (numero telefonico +41(0)79 407 49 29 o sito internet dell'UCP: www.ti.ch/caccia) sino a che gli abbattimenti saranno autorizzati.

ORARI DI CACCIA:

gli orari sono fissati nel modo seguente: novembre e dicembre: dalle ore 07.00 alle ore 14.00.

CAPI CACCIABILI E NUMERO MASSIMO PER CACCIATORE:

(è vietata la cattura di cervi marcati con collari e/o con marche auricolari)

CERVO:

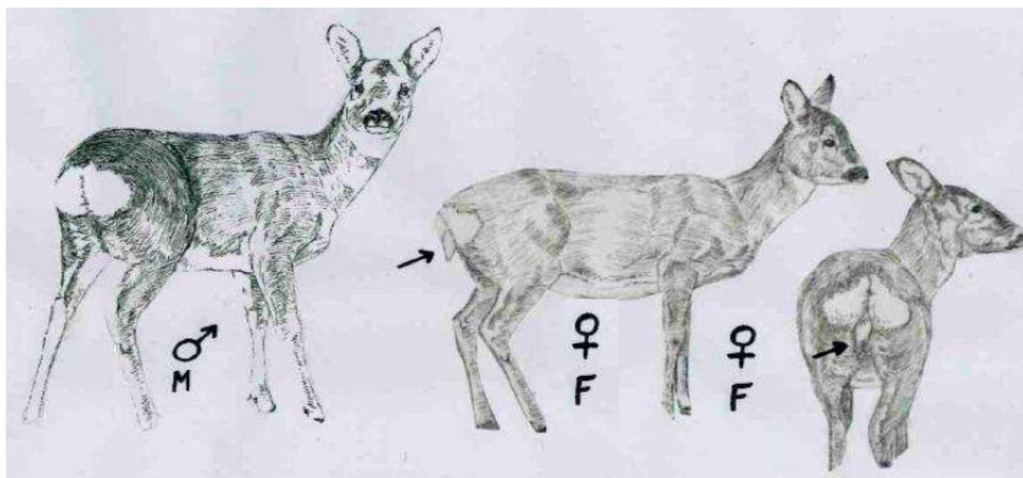
- cervi maschi di 1,5 anni e adulti: chiusi (eccezioni: vedi capitolo caccia in bandita federale del Campo Tencia)
- cerbiatti: numero illimitato
- femmine di 1.5 anni: numero illimitato
- femmine adulte non allattanti: numero illimitato;
- femmine adulte allattanti: 3 capi alle seguenti condizioni:
 - un capo libero senza vincoli;
 - la cattura di un cerbiatto da diritto ad una seconda femmina adulta allattante;
 - la cattura un secondo cerbiatto da diritto ad una terza femmina adulta allattante;

Casi trattati con la procedura dell'autodenuncia (per i prezzi fa stato quanto indicato al capitolo "Autodenuncia" nelle Disposizioni al cacciatore in coda al RALCC + ev. recidive):

- Cattura di cervi maschi di 1,5 anni o adulti;
- Cattura di cerbiatti e/o di femmine di 1.5 anni, ossia cervi "giovani", quando la caccia a questa categoria è chiusa nel distretto;
- Cattura di femmine adulte, quando la caccia a questa categoria è chiusa nel distretto;
- Cattura della seconda femmina allattante senza aver abbattuto un cerbiatto;
- Cattura della terza femmina allattante senza aver abbattuto due cerbiatti;
- Cattura di cervi allattanti oltre il contingente assegnato;
- Cattura di caprioli maschi adulti e/o di femmine/piccoli oltre il contingente assegnato.

CAPRIOLO:

- piccolo dell'anno o femmina: 2 capi per cacciatore.



ATTENZIONE!

Durante i mesi di novembre e dicembre gran parte dei maschi adulti di capriolo sono sprovvisti di corna, per cui vi invitiamo ad osservare attentamente le caratteristiche del selvatico prima di esplodere il colpo .

TERRITORIO APERTO ALLA CACCIA AL CERVO:

Oltre alla separazione per Distretto, vi è una ripartizione in zone. La caccia si apre nei vari Distretti. In seguito, a dipendenza delle catture all'interno di un Distretto, la caccia potrà essere chiusa in una zona e rimanere aperta in un'altra. Il cacciatore deve rimanere nel Distretto a lui assegnato fino alla sua chiusura di tutte le zone del Distretto.

Valevole per tutti i Distretti: la caccia è permessa nel medesimo territorio indicato per la caccia alta (art. 44 RALCC) **al di sotto dei 1'600 mslm. Per quanto concerne la quota, se verranno aperti dei comprensori che prevedono la collaborazione dei cacciatori per la regolazione del lupo, la stessa potrà essere adattata, per coloro che saranno autorizzati a partecipare a tali azioni e limitatamente alla loro durata, secondo necessità.**

- LEVENTINA:

Zona 1: territorio a nord del confine nord della bandita federale del Campo Tencia sulla sponda destra del fiume Ticino e rispettivamente a nord della Valle di Freggio sulla sponda sinistra.

Zona 2: territorio a sud del confine nord della bandita federale del Campo Tencia sulla sponda destra del fiume Ticino e rispettivamente a sud della Valle di Freggio sulla sponda sinistra.

CACCIA ALL'INTERNO DELLA BANDITA FEDERALE DEL CAMPO TENCIA

Ogni cacciatore che cattura almeno un capo cacciabile di cervo durante la caccia tardo autunnale al cervo nel distretto di Leventina, ha accesso, a partire dal giorno successivo a quello della cattura, al seguente comprensorio (mappa alla pagina successiva):

Da Lavorgo (officina elettrica) il confine risale il torrente Moaglio fino ad incrociare la strada Chironicho-Gribbio. Segue quest'ultima fino al bivio di Seghino qui prosegue per Garlengo fino alla località Fòp (pto. 1440). Prosegue lungo la linea dell'alta tensione (braccio nord) fino ad incrociare il torrente Piumogna,, segue quest'ultimo fino al suo sbocco nel fiume Ticino. Discende infine lungo il fiume fino a Lavorgo, punto di partenza.

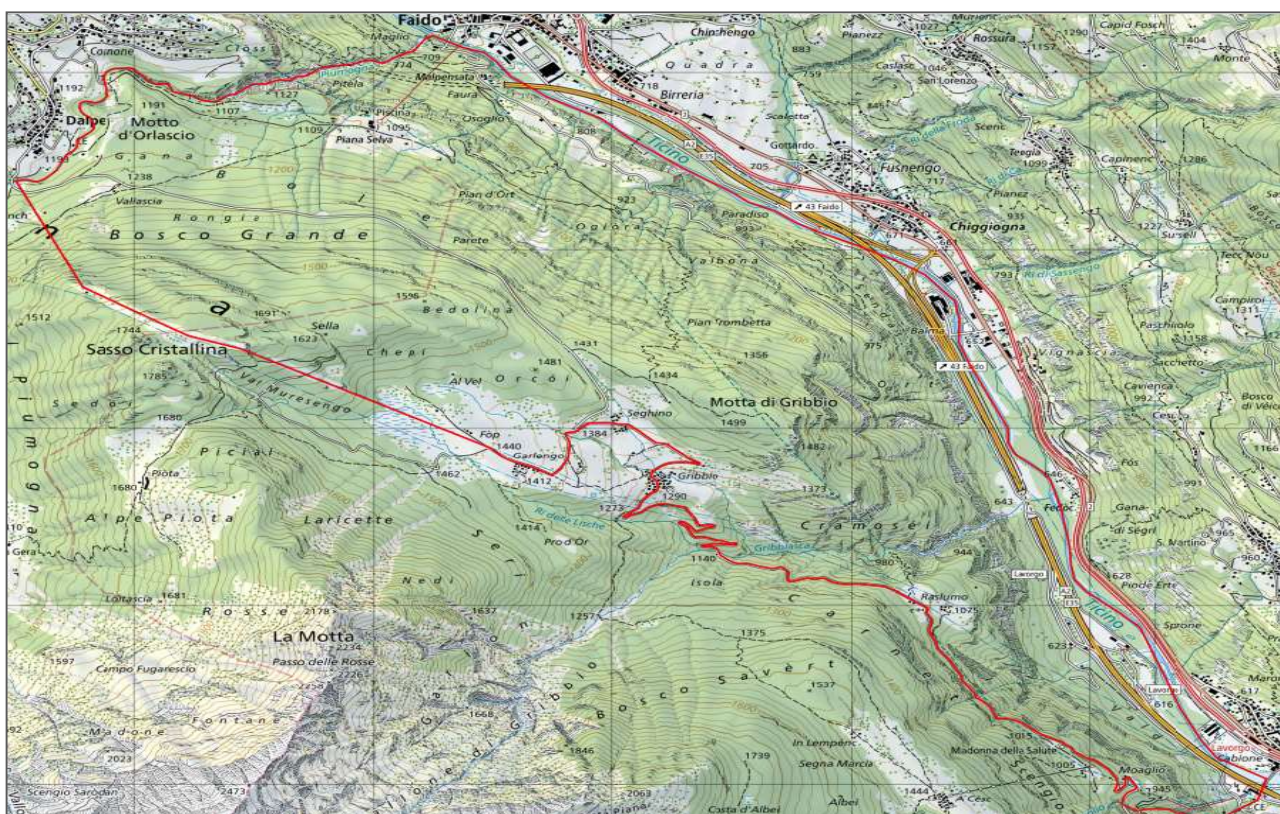
All'interno di questo comprensorio sono cacciabili secondo i contingenti elencati a pagina 1:

- femmine adulte di cervo;
- femmine di 1.5 anni di cervo;

- cerbiatti (contingenti vedi pagina 1)
- cervi maschi adulti unicamente alle seguenti condizioni:
 - contingente di 10 maschi adulti di cervo;
 - un capo per cacciatore;
 - sono protetti i maschi con corona su almeno uno dei palchi (con tre o più punte - di almeno 3 cm di lunghezza - sopra il mediano).

All'interno della Bandita Federale del Campo Tencia la caccia al capriolo è chiusa.

Territorio aperto alla caccia all'interno della bandita federale del Campo Tencia – area all'interno del perimetro tracciato in rosso – (vedi condizioni d'accesso alla pagina precedente).



- BLENIO:

nel territorio del Distretto, compresa la bandita federale della Greina all'interno del seguente confine: dall'incontro della val Agrasca con la strada che porta a Daigra segue la strada fino alla prima curva dopo Daigra. In linea retta raggiunge il fiume e risale sempre in linea retta fino alla quota dei 1'400 m/slm. Segue la quota in direzione sud fino al Monte Scalveid e quindi in linea retta al fiume Brenno del Luzzone. Segue il fiume fino ad incontrare il Brenno della Camadra che risale fino alla confluenza del riale Vall'Agrasca che risale fino al punto di partenza.

Nella zona del piano la caccia è permessa dalle ore 07:00 alle ore 09:00 unicamente da postazione fissa posta a un'altezza minima di 2 metri dal suolo, è pertanto vietata la caccia di movimento.

Zona 1: territorio a nord della Valle di Marolta (riale Fruda) sulla sponda destra del fiume Brenno e rispettivamente a nord della Val Crenn sulla sponda sinistra.

Zona 2: territorio a sud della Valle di Marolta (riale Fruda) sulla sponda destra del fiume Brenno e rispettivamente a sud della Val Crenn sulla sponda sinistra.

**CACCIA TARDO AUTUNNALE AL CERVO E AL CAPRIOLO - CACCIA SPECIALE ALLA VOLPE
PRESCRIZIONI 2024 - artt. 26, 28 e 67 RALCC**

07.10.2024

- **RIVIERA:**

nel territorio del Distretto, compreso il territorio di Claro e nella parte del Distretto di Bellinzona situata sulla sponda destra del fiume Moesa. Sulla sponda destra del fiume Ticino il confine di distretto tra Riviera e Bellinzona non segue quello politico ma il riale della Valle di Moleno.

Nella zona del piano la caccia è permessa dalle ore 07:00 alle ore 09:00 unicamente da postazione fissa posta a un'altezza minima di 2 metri dal suolo, è pertanto vietata la caccia di movimento.

Zona 1: territorio sulla sponda destra del fiume Ticino.

Zona 2: territorio sulla sponda sinistra del fiume Ticino.

- **BELLINZONA:**

nel territorio del Distretto **esclusa la zona del Piano dove la caccia è chiusa.**

Zona 1: sponda destra del fiume Ticino: dal riale della Valle di Moleno fino al confine con il distretto di Locarno (Gudo-Cugnasco).

Zona 2: sponda sinistra dei fiumi Moesa e Ticino.

- **LOCARNO:**

nel territorio del Distretto, compresa la bandita no. 35 Gridone.

Zona 1: territorio del Distretto di Locarno sulla sponda destra del fiume Ticino e del Lago Verbano fino alla foce del fiume Maggia (sponda sinistra del fiume Maggia).

Zona 2: territorio del Distretto di Locarno sulla sponda destra del fiume Maggia.

Zona 3: territorio del comune di Gambarogno.

- **VALLEMAGGIA:**

nel territorio del Distretto.

Zona 1: territorio dei comuni di Avegno, Gordevio, Maggia e Cevio

Zona 2: territorio della Val Rovana: Comuni di Linescio, Cerentino, Campo VM e Bosco Gurin).

Zona 3: territorio del comune di Lavizzara.

- **LUGANO:**

nel territorio del Distretto.

Zona 1: territorio sulla sponda destra del fiume Vedeggio.

Zona 2: territorio sulla sponda sinistra del fiume Vedeggio.

Zona 3: territorio a sud del ponte-diga di Melide, a sinistra dell'autostrada (escluso Brusino Arsizio), comprendente il territorio che va dalle Cantine di Gandria sino a Val Mara (confine distrettuale).

- **MENDRISIO:**

nel territorio del Distretto, compreso il territorio di Brusino Arsizio e compresa la bandita no. 3 Gole della Breggia. **Si ricorda che sulla scorta dell'art.44 cifra 4. lettera C RALCC, la caccia al capriolo è chiusa nel comparto a destra dell'autostrada (direzione nord-sud).**

TERRITORIO PER LA CACCIA AL CAPRIOLO:

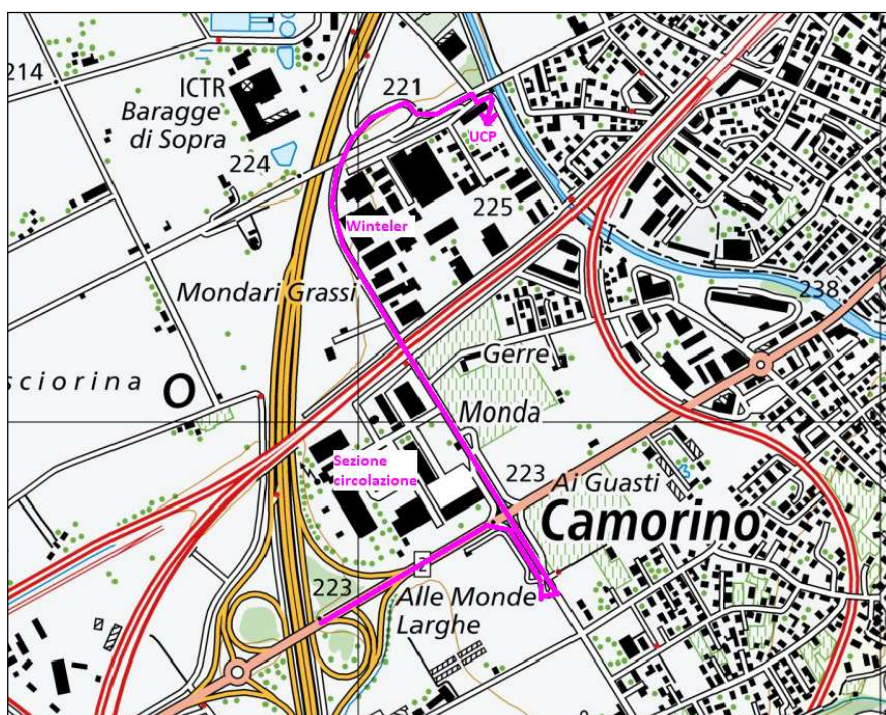
La caccia al capriolo è aperta nel medesimo territorio indicato per la caccia al cervo (esclusi i territori appartenenti alla Bandite federali del Campo Tencia e della Greina) **al di sotto dei 1'200 mslm** in tutti i Distretti **escluso Riviera**.

POSTI DI CONTROLLO:

I capi abbattuti devono essere presentati **il giorno stesso della cattura, dalle ore 14.30 alle ore 15.30, a uno dei 5 posti di controllo: Faido (ex-macello Rossi), Acquarossa (Ex Lazzaretti Militari), Giubiasco (Stabile TCS in Via Baragge I, vedi mappa sotto), Noranco (Centro Manutenzione Strade Cantionali), Losone (Zandone, Centro Manutenzione Strade Cantionali).**

Con la chiusura del distretto di caccia, viene anche chiuso il posto di controllo corrispondente.

Posto di controllo per il distretto di Bellinzona in sostituzione di quello di Gudo



DISPOSIZIONI PARTICOLARI E COMUNICAZIONE TELEFONICA:

- La caccia termina dapprima nelle zone e in seguito nei Distretti con il raggiungimento del piano di abbattimento.

Nei giorni di martedì e venerdì e sabato, a partire dalle ore 17:00, il cacciatore è **OBBLIGATO** a informarsi in merito alle modalità di caccia valide in un determinato Distretto, consultando il sito internet dell'UCP (www.ti.ch/caccia) oppure per telefono - componendo il numero +41(0)79 407 49 29 -.

- La caccia può essere interrotta in Valle Bedretto (in tal caso la caccia verrà vietata a ovest del vallone che scende verso Fontana per la sponda sinistra e a ovest del Ri di Fontana (val Ruinò) per la sponda destra) e nelle Bandite federali del Campo Tencia e della Greina in maniera autonoma rispetto al restante territorio dei Distretti di Leventina e Blenio.
- Nelle singole zone e nei Distretti la caccia alle femmine adulte e/o ai giovani può essere chiusa a dipendenza del raggiungimento dei rispettivi piani d'abbattimento.
- L'uso dei veicoli a motore è libero sulle strade normalmente aperte alla circolazione stradale nelle zone di caccia dei rispettivi Distretti, **ad eccezione della fascia oraria dalle ore 06:45 alle ore 08:30.**

**CACCIA TARDO AUTUNNALE AL CERVO E AL CAPRIOLO - CACCIA SPECIALE ALLA VOLPE
PRESCRIZIONI 2024 - artt. 26, 28 e 67 RALCC**

07.10.2024

In questa fascia oraria è comunque consentito il recupero dei capi abbattuti.

- I cervi e i caprioli abbattuti sono da iscrivere immediatamente, sul luogo dell'uccisione, nel Foglio di controllo. Lo stesso deve essere inviato all'Ufficio della caccia e della pesca entro 7 giorni dal termine della caccia.
- In caso di assenza di neve, rispettivamente di forti neviccate, possono essere imposte quote altimetriche superiori, rispettivamente inferiori; oppure la caccia può essere interrotta.
- **Conformemente all'53 lett. f RALCC durante la caccia tardo autunnale al cervo e al capriolo è consentito usare apparecchi per l'intensificazione della luce residua e/o camere termiche per l'osservazione della selvaggina. L'impiego è autorizzato unicamente quale strumenti di osservazione e non per il puntamento.**

CACCIA SPECIALE ALLA VOLPE:

- La caccia speciale alla volpe è autorizzata sulla parte del territorio cantonale ove è permessa la caccia tardo autunnale al cervo (esclusi i territori appartenenti alla Bandite federali del Campo Tencia e della Greina) alle stesse condizioni.
- Numero di catture: illimitato.
- Le catture vanno iscritte immediatamente, sul luogo dell'uccisione, nel Foglio di controllo della caccia tardo autunnale al cervo.

SICUREZZA E INDUMENTI AD ALTA VISIBILITA':

- Prima di sparare il cacciatore deve accertarsi che la selvaggina sia cacciabile e sia escluso qualsiasi pericolo per le persone e la proprietà di terzi, ponendo particolare attenzione sulle conseguenze in caso di errori di tiro, colpo di rimbalzo e foratura dell'obiettivo.
- Prima di ogni sparo, il tiratore deve assolutamente verificare la presenza di un parapalle efficace.
- Per tutti i partecipanti alla caccia tardo autunnale al cervo e alla caccia speciale alla volpe **è obbligatorio** indossare indumenti ad alta visibilità (giubbotti fosforescenti, gilet, giacche o copricapo appositi), per motivi di sicurezza.

Per il resto valgono le stesse prescrizioni applicate durante la caccia alta (RALCC dell'11 luglio 2006, modifica del 12 luglio 2024).

UFFICIO DELLA CACCIA E DELLA PESCA (UCP)


Il Capoufficio:
Tiziano Putelli

ATTENZIONE!

In giallo sono evidenziate le principali modifiche rispetto alla stagione 2023.

ottobre 2024