








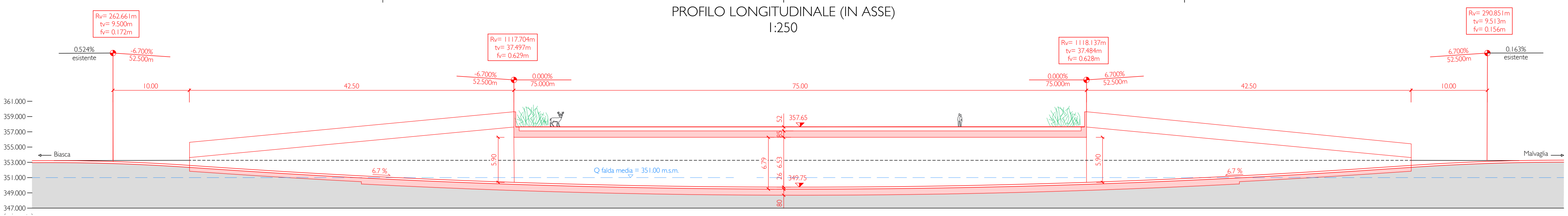


PROFILO LONGITUDINALE (IN ASSE)
1:250

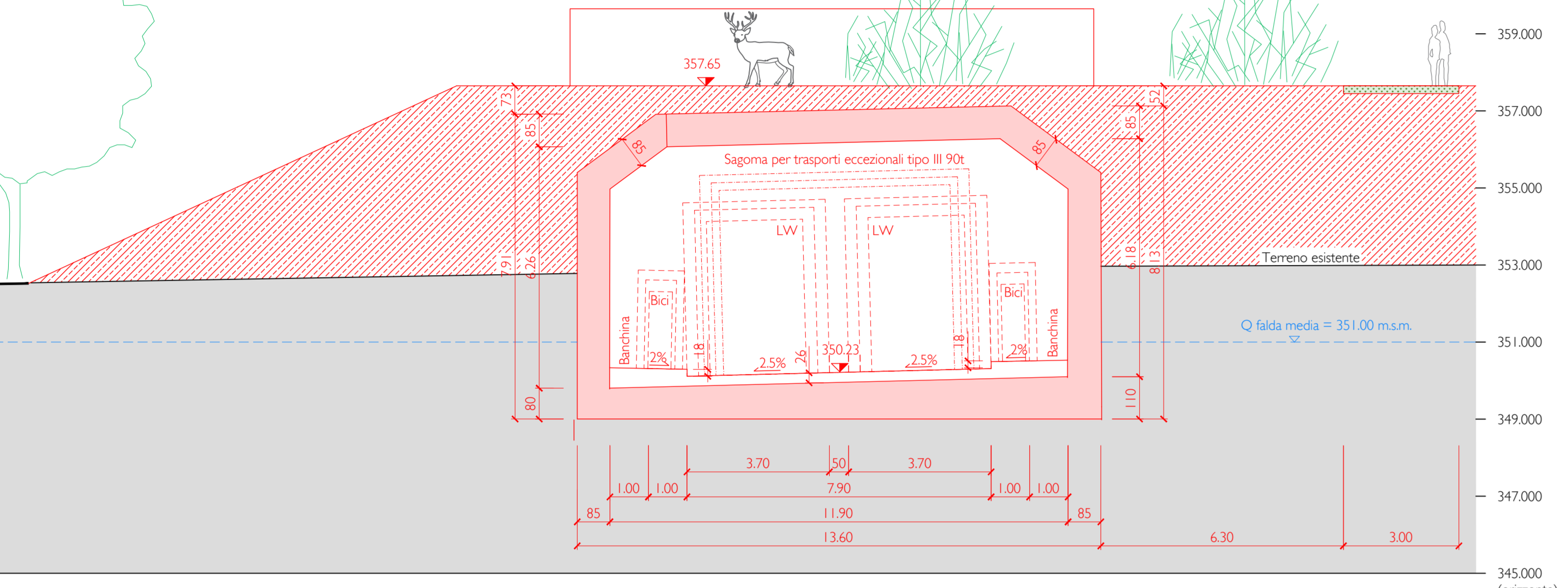
PLANIMETRIA
1:500

LEGENDA:

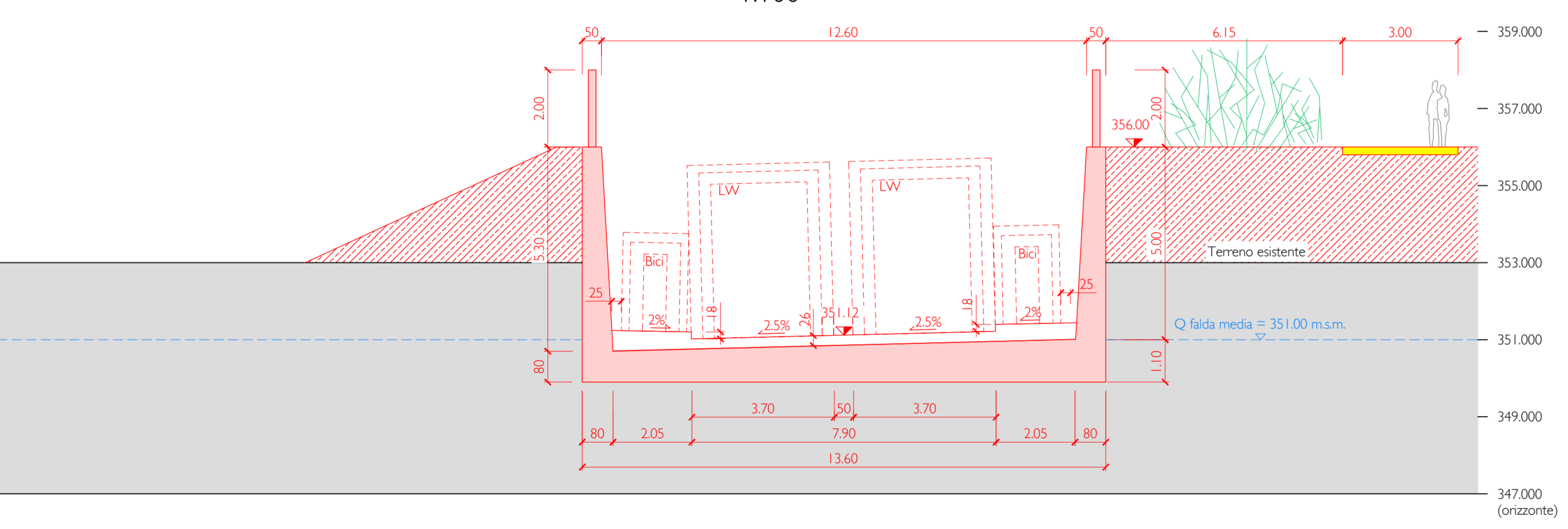
-  Canale raccolta acque / Stagni
-  Riale
-  Strada
-  Pista ciclabile pavimentata
-  Pista ciclabile sterrata
-  Strutture di invito al passaggio faunistico
-  Area agricola
-  Area forestale
-  Alberatura / cespugli



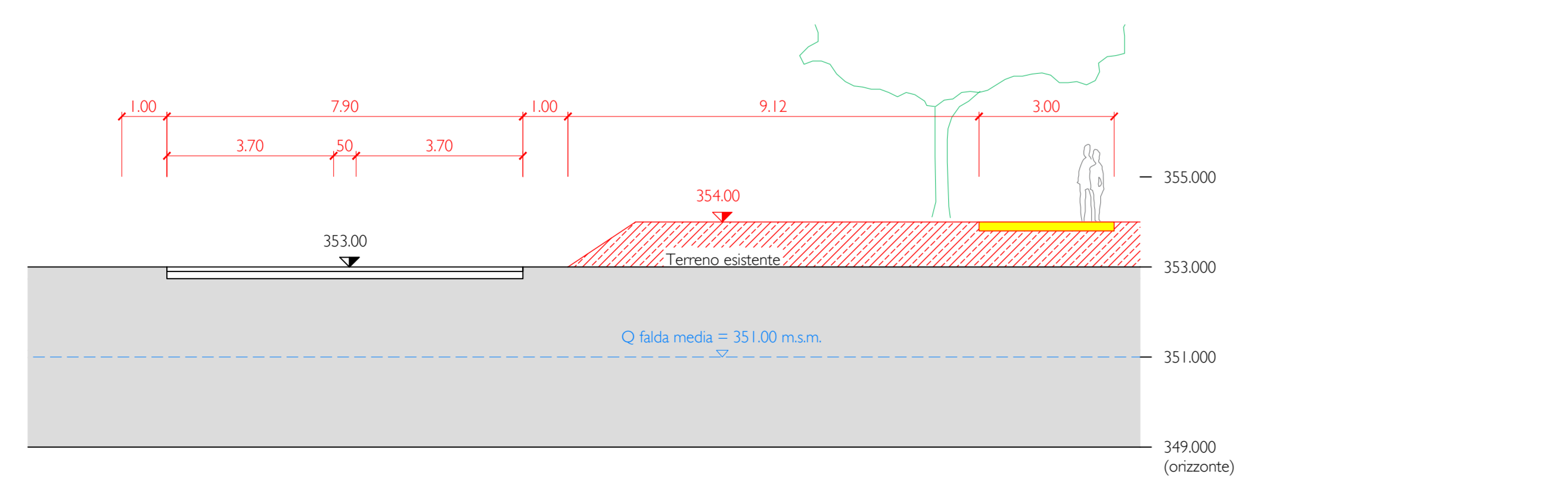
SEZIONE A-A
1:100







SEZIONE B-B
1:100



SEZIONE C-C
1:100



 Dipartimento del territorio Via Franco Zorzi 13 6501 Bellinzona	REPUBBLICA E CANTONE TICINO
	Comune di Biasca Comune di Serravalle-Malvaglia
Sezione della protezione dell'aria e del suolo Ufficio dei rifiuti e dei siti inquinati Tel: 091 814 29 71 Fax: 091 814 29 79	PIANO DI UTILIZZAZIONE CANTONALE (PUC)
Piano no.: 17113-P08 Scala: 1:500 / 1:250 / 1:100 Data: 30.10.2020 Modifiche: a: b: c:	Buzza di Biasca - Discarica Cantonale
Operatore:  FILIPPINI & PARTNER Ingegneria SA PLAN  IGOR RIGHINI ARCHITETTO IDEA  ECOENG	
Piano no.: PUC-17113-P08 Progettato Disegnato Controllato beg scs dom Dimensione: 59.4 x 147	NUOVO PONTE FAUNISTICO