

Comune di Mendrisio
Sezioni di
Genestrerio, Ligornetto, Mendrisio e Rancate

1325

Risoluzione CdS n.

del **13 MAR. 2020**

del

Approvazione del
Gran Consiglio del

20 SET. 2022

con decreto del

20 SET. 2022

Data marzo 2020

Scala 1 : 2'000


















Dimensioni 970 x 297

Piano di utilizzazione cantonale

Comparto Valera

PIANO DELLE ZONE

Legenda

-  Perimetro PUC
 -  Zona per il lavoro
 -  Area verde da piantumare
 -  Strada di servizio
 -  Linea di arretramento
 -  Zona agricola
 -  Superficie per l'avvicendamento delle colture (SAC)
 -  Zona forestale
 -  Limite accertato del bosco a contatto con la ZE
 -  Corso d'acqua
- Zone di protezione**
-  Zona di protezione delle acque di superficie
 -  Zona di protezione della natura
 -  Zona di protezione delle acque sotterranee
- Zone di pericolo**
- Pericolo di alluvionamento
-  Pericolo elevato
 -  Pericolo medio
 -  Pericolo basso
 -  Pericolo residuo

