





















Corsi d'acqua

-  Corso d'acqua
-  Soglia / ostacolo in alveo
-  Corso d'acqua intubato
-  Arginatura / opera di premunizione
-  Percorso mobilità lenta lungo il corso d'acqua (es. sentiero, via d'acqua)

Classificazione aree e altre informazioni / vincoli

-  Delimitazione inventario zone golenali protette
-  Aree agricole (SAC indicativa)
-  Beni culturali in golena
-  Bosco di svago / oasi ricreativa proposta
-  Aree urbanizzate oggetto di altri interventi
-  Aree comunali: es. aree sportive

Interventi e misure sui corsi d'acqua

-  Misura proposta
-  Corso d'acqua e area spondale / golenale oggetto dell'intervento di rivitalizzazione
-  Rimozione manufatto, soglia, ostacolo in alveo
-  Rimozione / arretramento degli argini e allargamento del corso d'acqua
-  Passaggio per la fauna
-  Stagni / biotopi e punti d'acqua
-  Corso d'acqua intubato riqualificato o rimesso a cielo aperto
-  Nuova passerella proposta
-  Possibile area per bacino di demodulazione delle portate