




















# LEGENDA DELIMITAZIONI IN PIETRA NATURALE

	Bordura RN 12/20
	Bordura RN 12/20 rinforzata
	Bordura RN 12/25
	Bordura RN 12/25 rinforzata
	Bordura RN 12S/20
	Bordura RN 12S/20 rinforzata
	Bordura RN 12 R
	Bordura RN 25/26
	Bordura RN 25 R
	Bordura RN 15/22 rotonde
	Bordura RN 15/22 isole
	Bordura RN 12/14
	Bordura RN 12/24
	Mocca 12/15/18
	Mocca 12/15/18 rinforzata
	Cordonetto SN 6/25
	Cordonetto SN 8/25
	Cordonetto SN 10/25
	Cordonetto SN 8/15



Dipartimento del territorio - Divisione delle costruzioni  
via F. Zorzi 13 - Casella Postale 2170 - 6501 BELLINZONA

5.100

Data: 25.08.2016

**Legenda piano delimitazioni in pietra naturale**

Mod. :-

Dis. : Ro

Resp. : NM

Contr. :

Scala : 1:25