



STRADA CANTONALE S517.3
Cerentino - Cimalmotto

Dipartimento
del
territorio

Comune di CAMPO (VALLEMAGGIA)

Divisione delle
costruzioni

PROGETTO DI MASSIMA

Area del supporto e del
coordinamento
Ufficio della gestione dei
manufatti

Opere di risanamento

Piano no.: 491.620 G / 004

Scala: 1:100

Data: 30.09.2020

Modifiche:

a: .

b: .

c: .

Operatore:

SM Ingegneria sagi
Via Ballerini 22
6600 Locarno

Tel. 091/756.19.00
Fax. 091/756.19.09
E-mail studio@sm-ing.ch

Piano no.: 221.0 / 004

Progettato Disegnato Controllato

FR FR GS

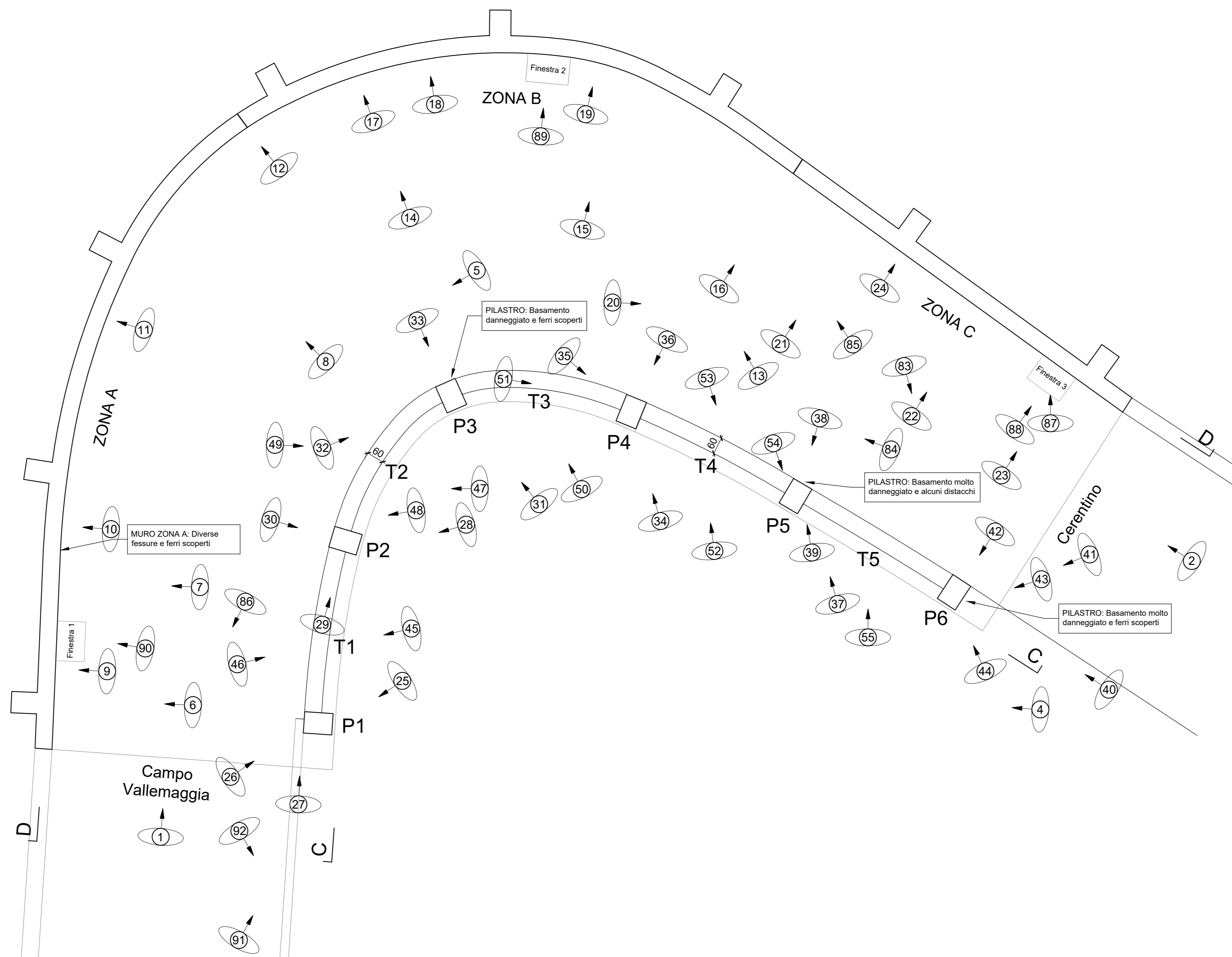
Dimensione: 59.4 x 126 cm

Galleria artificiale Val Sterpa
PR 50+090

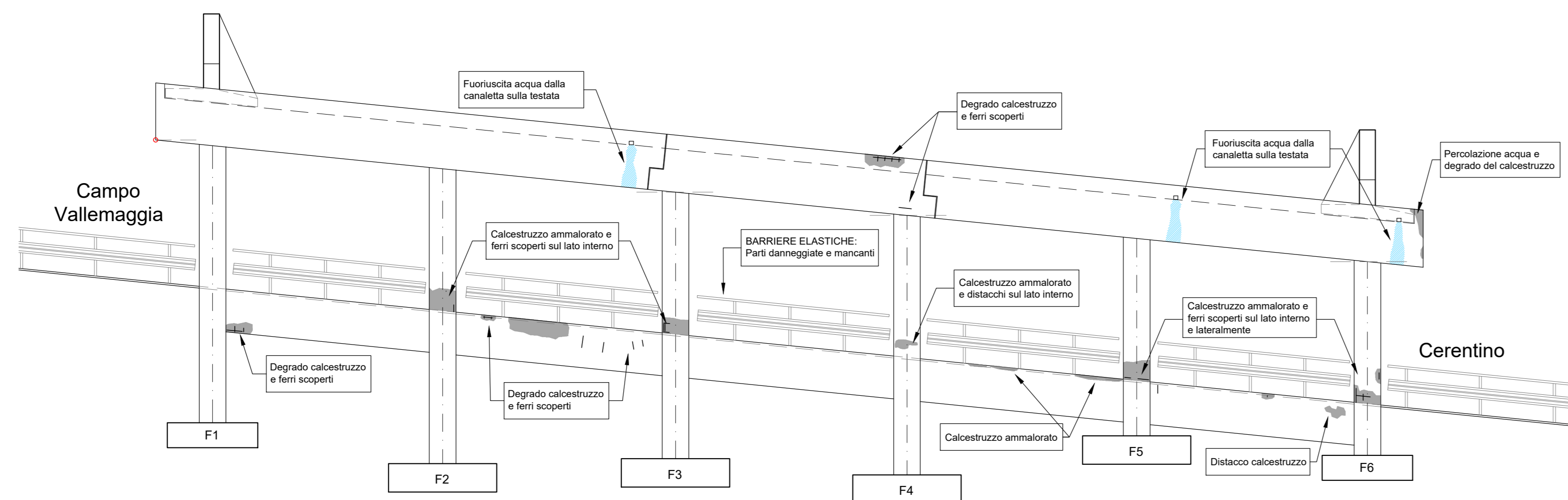
Piano dei danni e posizione
delle foto

No. 2305.501

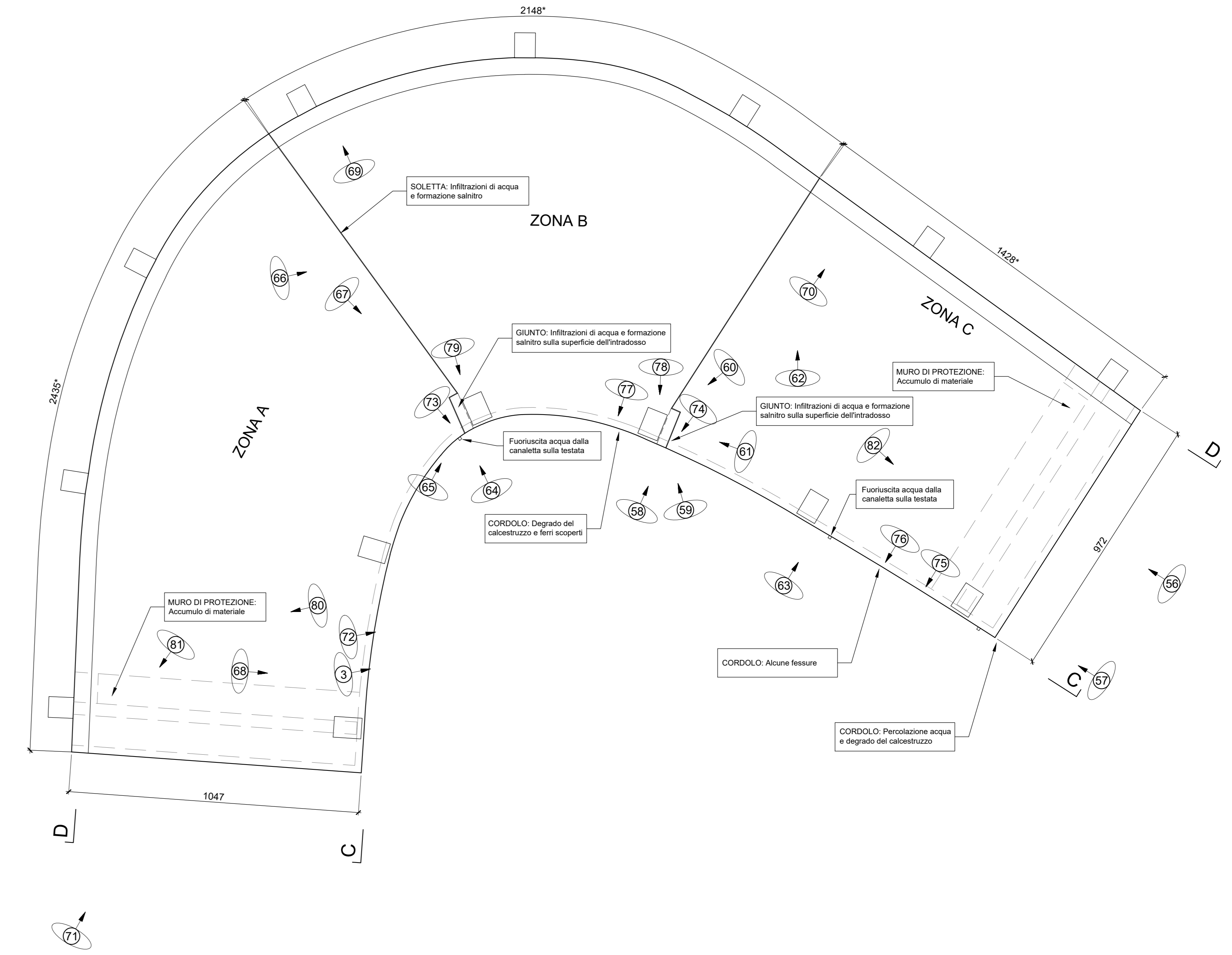
PIANTA ELEVAZIONI
Scala 1 : 100



VISTA C-C
Scala 1 : 100



PIANTA SOLETTA
Scala 1 : 100



SEZIONE D-D
Scala 1 : 100

