

STRADA CANTONALE S517.3  
Cerentino - Cimalmotto

Dipartimento  
del  
territorio

Comune di CAMPO (VALLEMAGGIA)

Divisione delle  
costruzioni

PROGETTO DI MASSIMA

Area del supporto e del  
coordinamento  
Ufficio della gestione dei  
manufatti

Opere di risanamento

Piano no.: 491.620 G / 008

Scala: 1:50 - 1:100

Data: 30.09.2020

Modifiche:  
a: .  
b: .  
c: .

Operatore:

SM Ingegneria sagl  
Via Ballerini 22  
6600 Locarno

Tel. 091756.19.00  
Fax: 091756.19.09  
E-mail: studio@sm-ing.ch

Piano no.: 221.0 / 008

Progettato Disegnato Controllato  
FR FR GS

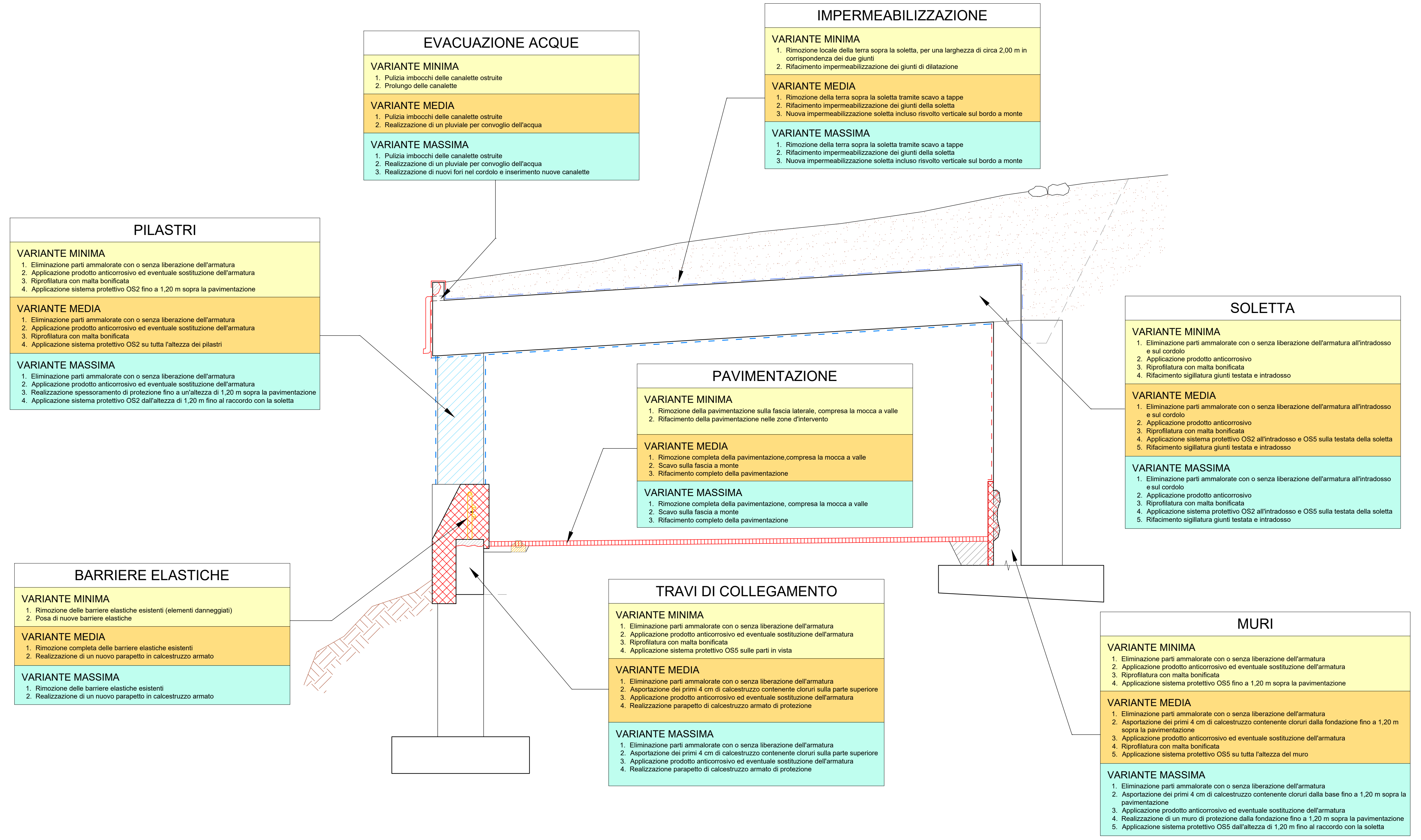
Dimensione: 59.4 x 84 cm

Galleria artificiale Val Sterpa  
PR 50+090

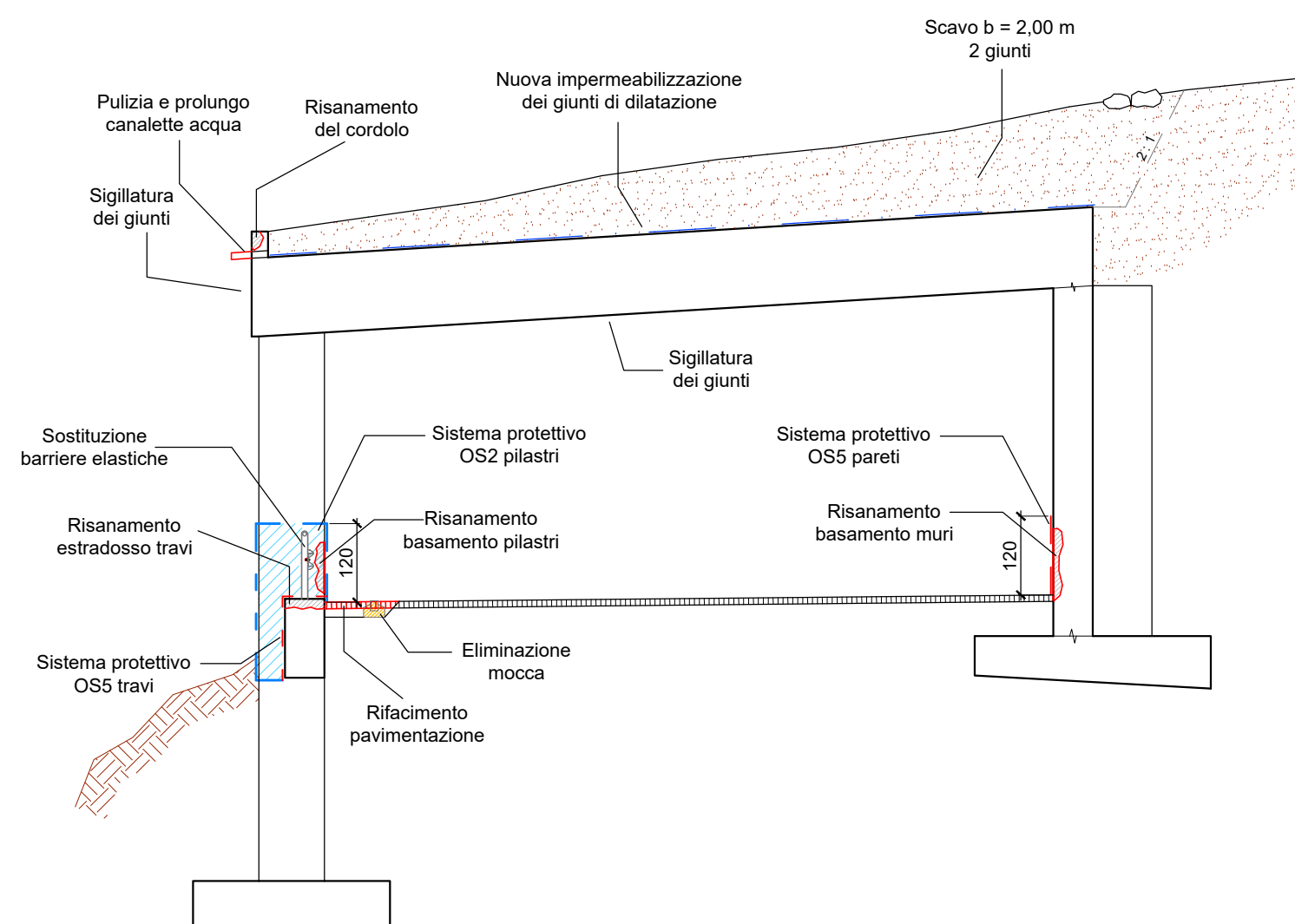
Piano schematico delle varianti  
di intervento

No. 2305.501

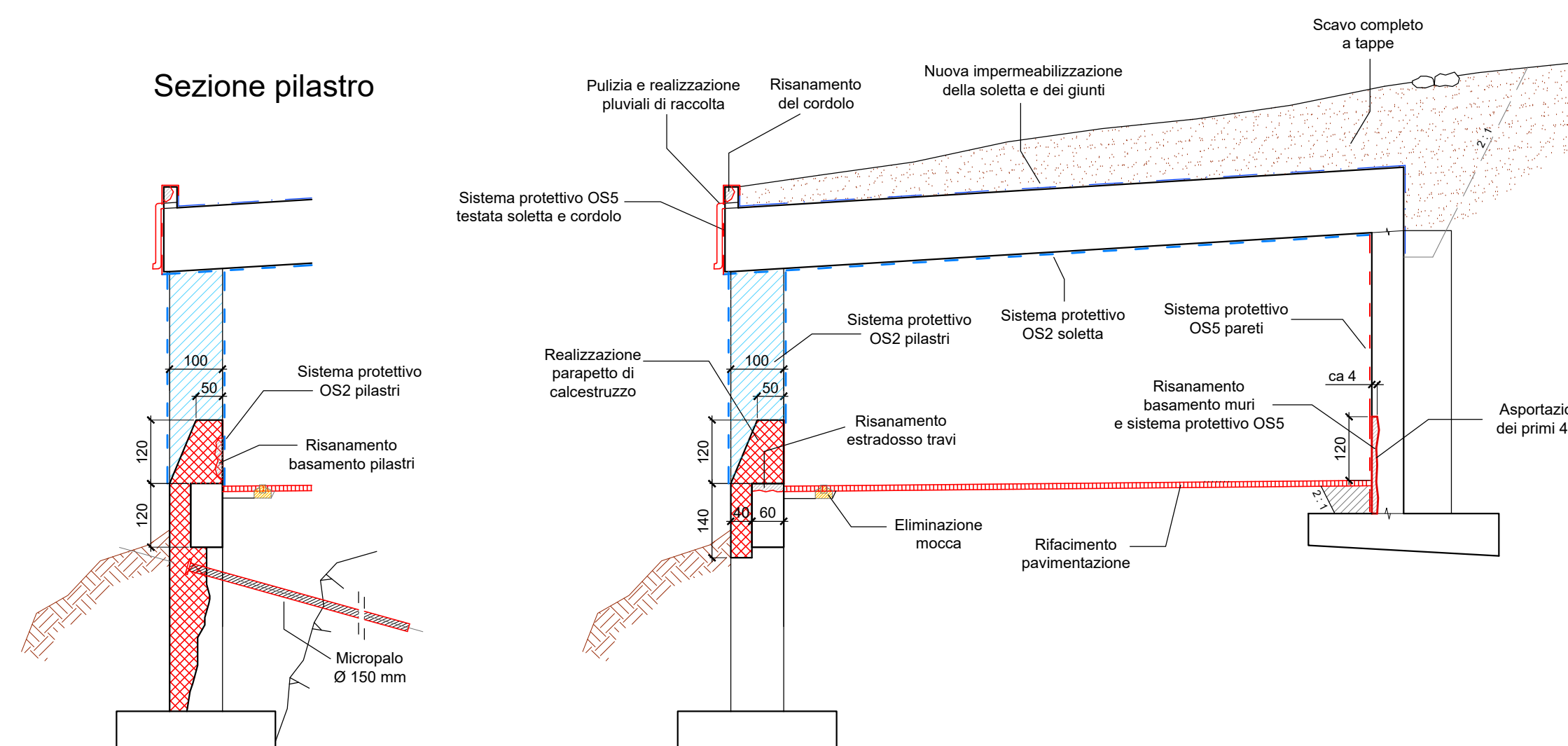
SEZIONE TIPO - Scala 1 : 50



VARIANTE 1, MINIMA - Scala 1 : 100



VARIANTE 2, MEDIA - Scala 1 : 100



VARIANTE 3, MASSIMA - Scala 1 : 100

