



STRADA CANTONALE S517.3  
Cerentino - Cimalmotto

Dipartimento  
del  
territorio

Comune di CAMPO (VALLEMAGGIA)

Divisione delle  
costruzioni

PROGETTO DI MASSIMA

Via Franco Zorzi 13  
Casella postale 2170  
6500 BELLINZONA

Area del supporto e del  
coordinamento  
Ufficio della gestione dei  
manufatti  
Tel. 091 814 79 96  
Fax 091 814 79 79

Opere di risanamento

Piano no.: 491.620 G / 013

Scala: 1:500

Data: 30.09.2020

Modifiche:  
a: .  
b: .  
c: .

Galleria artificiale Val Sterpa  
PR 50+090

Operatore:

**SM Ingegneria sagl**  
Via Ballerini 22  
6600 Locarno

Tel. 091/756.19.00  
Fax. 091/756.19.09  
E-mail studio@sm-ing.ch

Planimetria generale  
con curve di livello e  
profilo longitudinale

Piano no.: 221.0 / 013

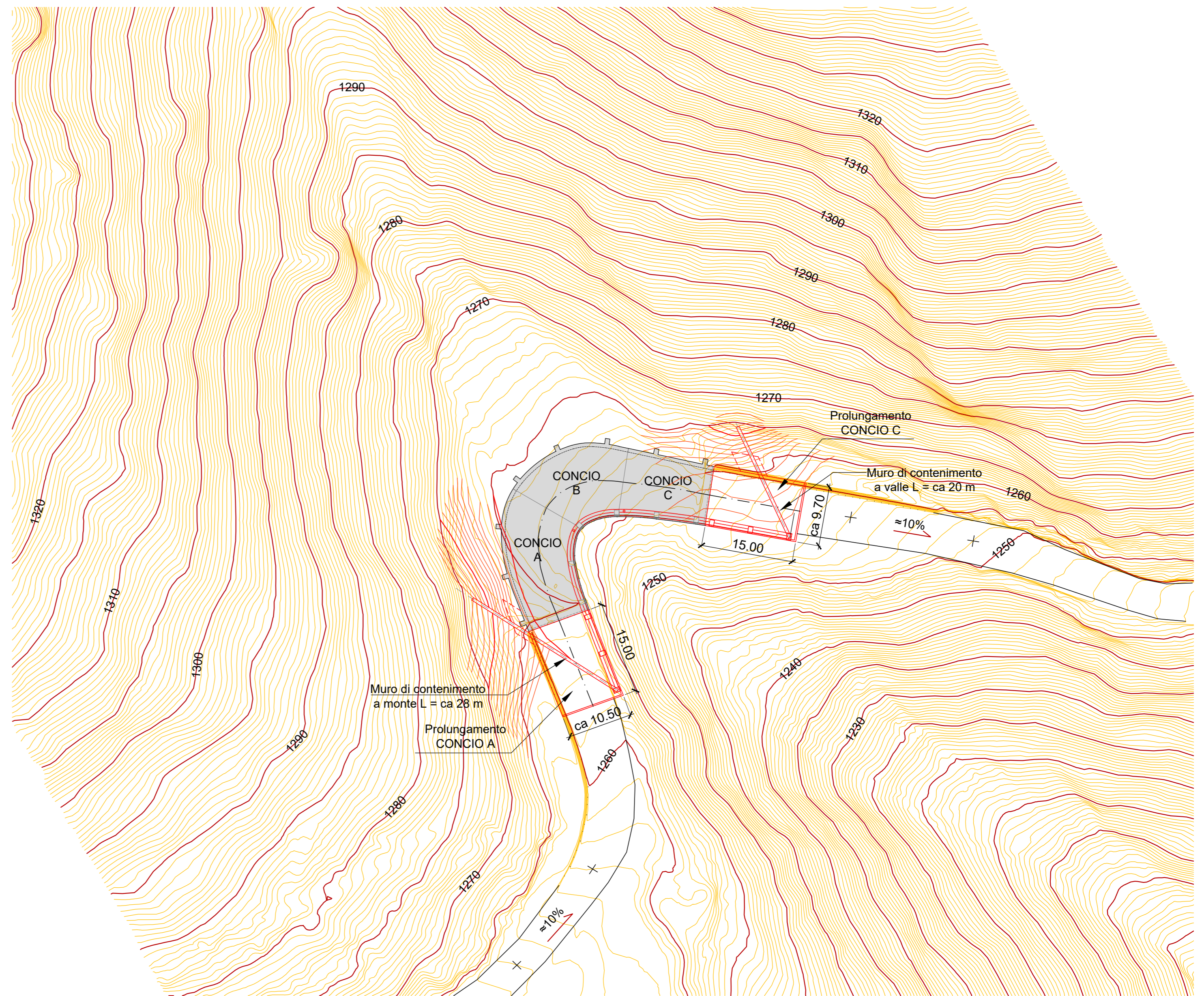
Progettato Disegnato Controllato

FR FR GS





Dimensione: 63 x 59.4 cm

No. 2305.501

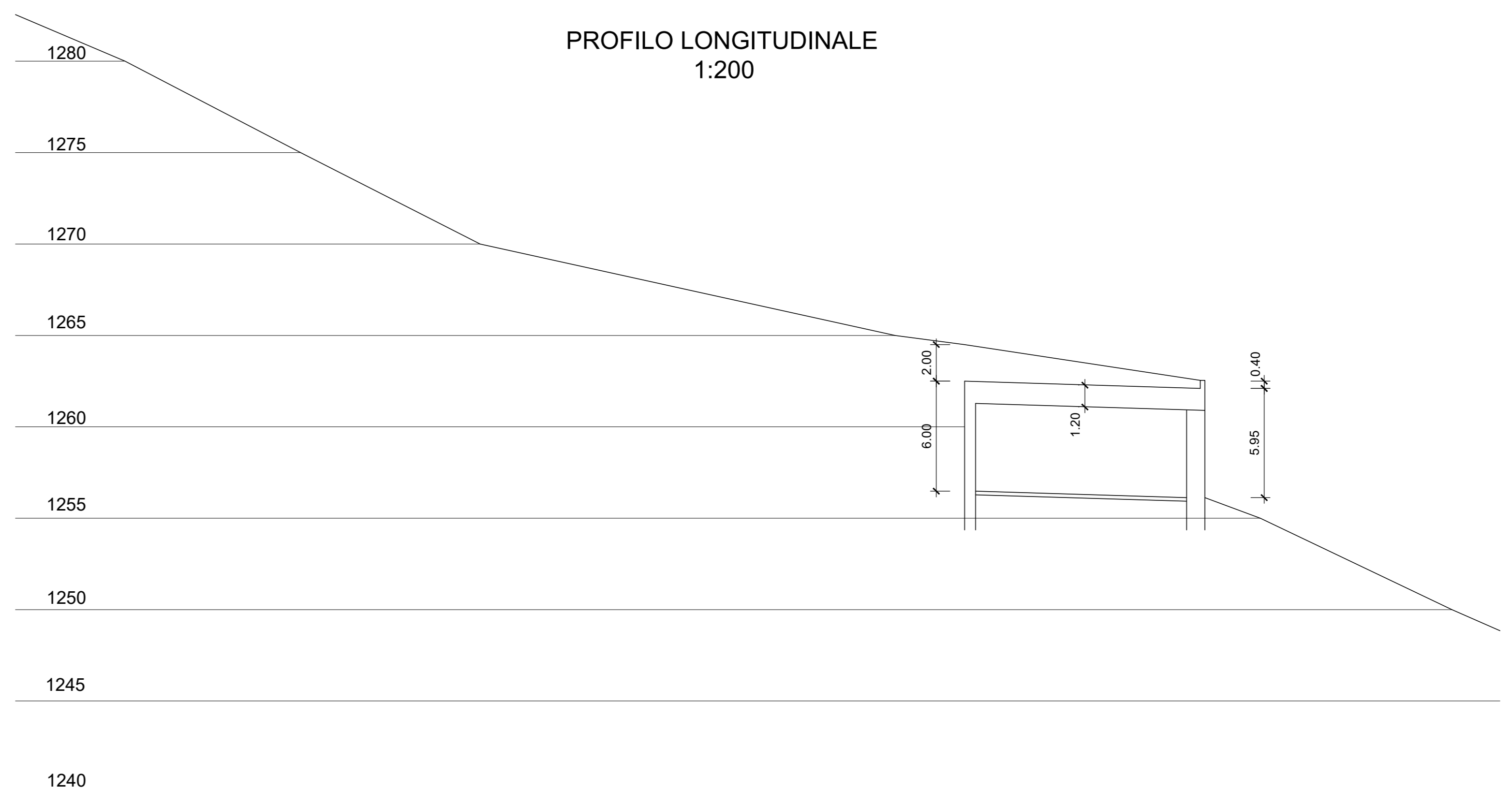
PLANIMETRIA GENERALE  
1:200



LEGENDA:

-  Curve di livello 0,5 m
-  Curve di livello 5 m
-  Nuove curve di livello 0,5 m
-  Nuove curve di livello 5 m

PROFILO LONGITUDINALE  
1:200



	Lunghezza* [in m]
Prolungamento CONCIO A	15,00
CONCIO A	19,00
CONCIO B	14,00
CONCIO C	14,30
Prolungamento CONCIO C	15,00

\* misure in asse alla galleria