



STRADA CANTONALE S517.3
Cerentino - Cimalmotto

Dipartimento
del
territorio

Comune di CAMPO (VALLEMAGGIA)

Divisione delle
costruzioni

PROGETTO DI MASSIMA

Area del supporto e del
coordinamento
Ufficio della gestione dei
manufatti

Opere di risanamento

Piano no. - 491.620 G / 015

Scala: 1:200/100/50

Data: 30.09.2020

Modifiche:
a: -
b: -
c: -

Operatore:
SM Ingegneria sagl
Via Ballerini 22
6600 Locarno

Tel. 091756.19.00
Fax. 091756.19.09
E-mail: studio@sm-ing.ch

Piano no. 221.0 / 015

Progettato Disegnato Controllato

FR FR GS

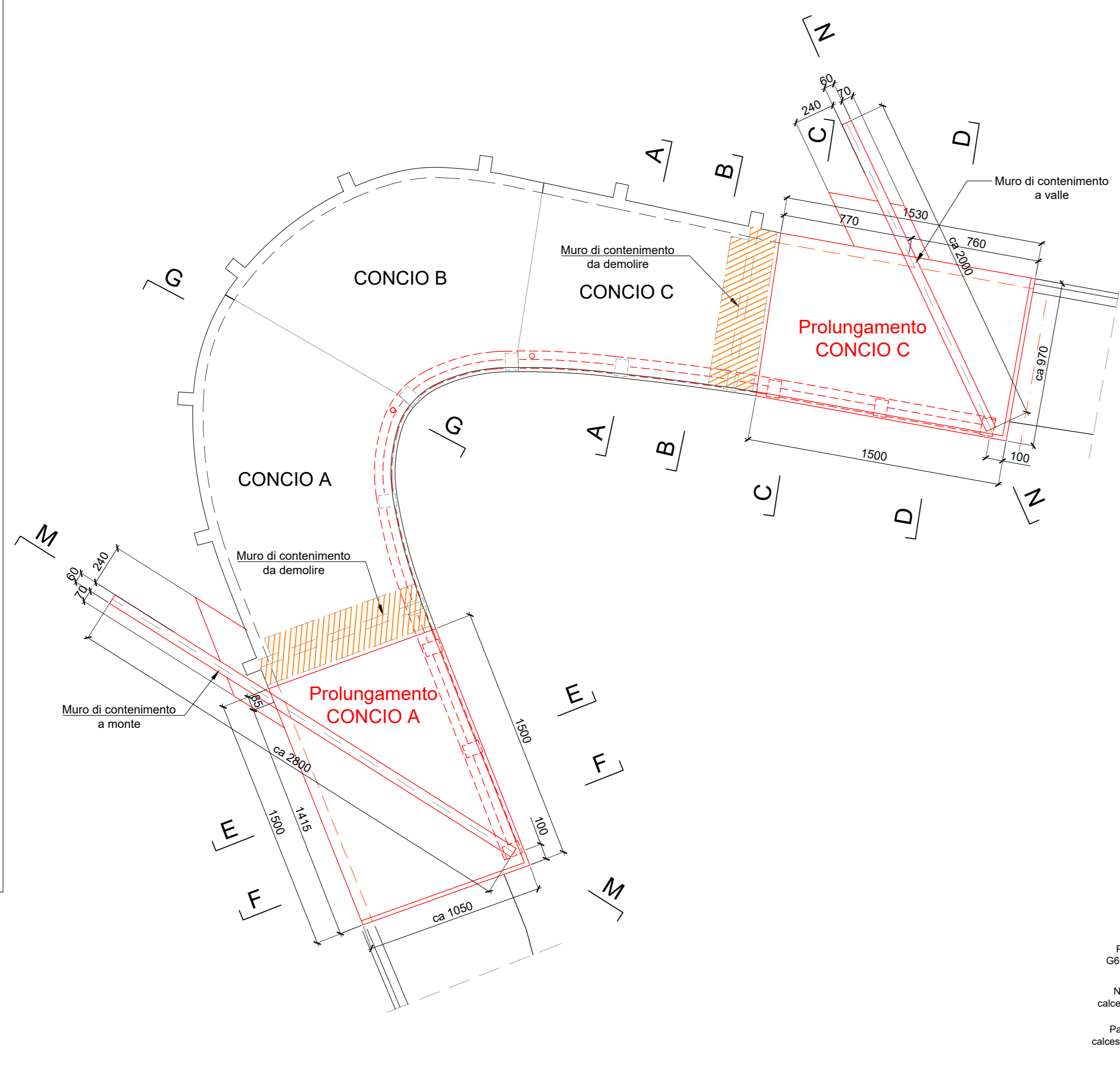
Dimensione: 147 x 59.4 cm

Galleria artificiale Val Sterpa
PR 50+090

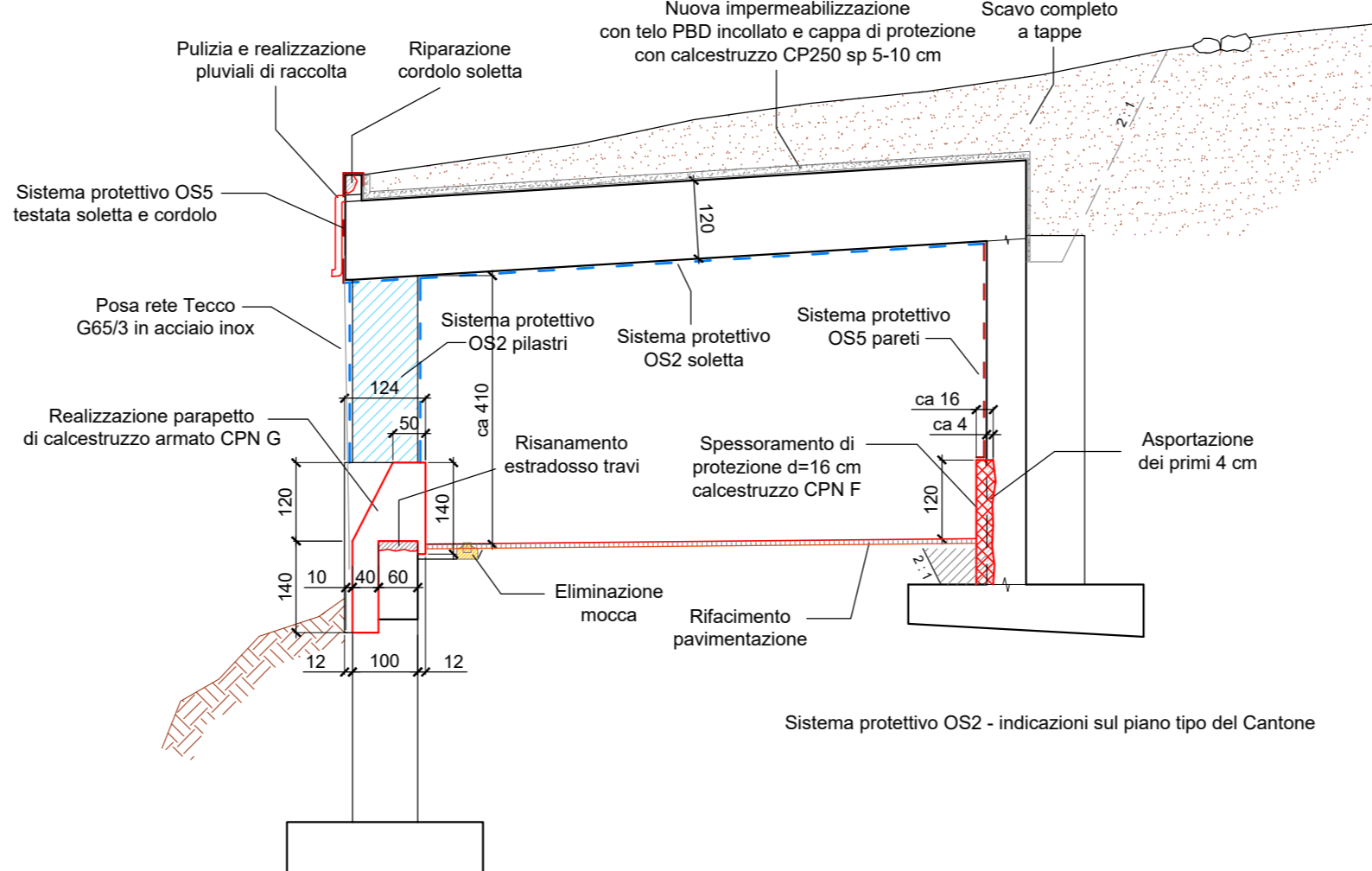
Piano di intervento - Piano 2
Sezioni trasversali e dettagli

No. 2305.501

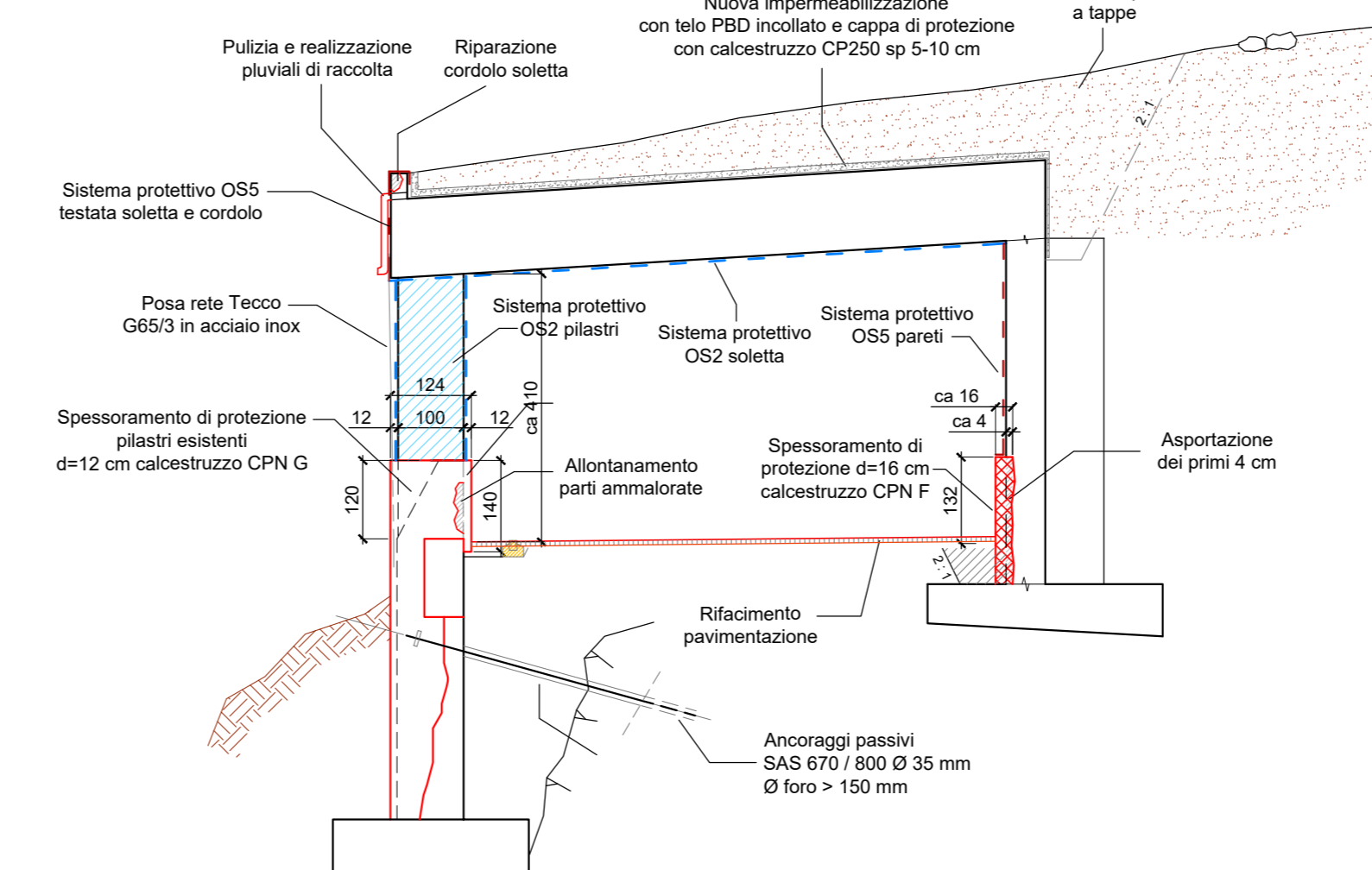
PIANTA GENERALE SOLETTA
Scala 1 : 200



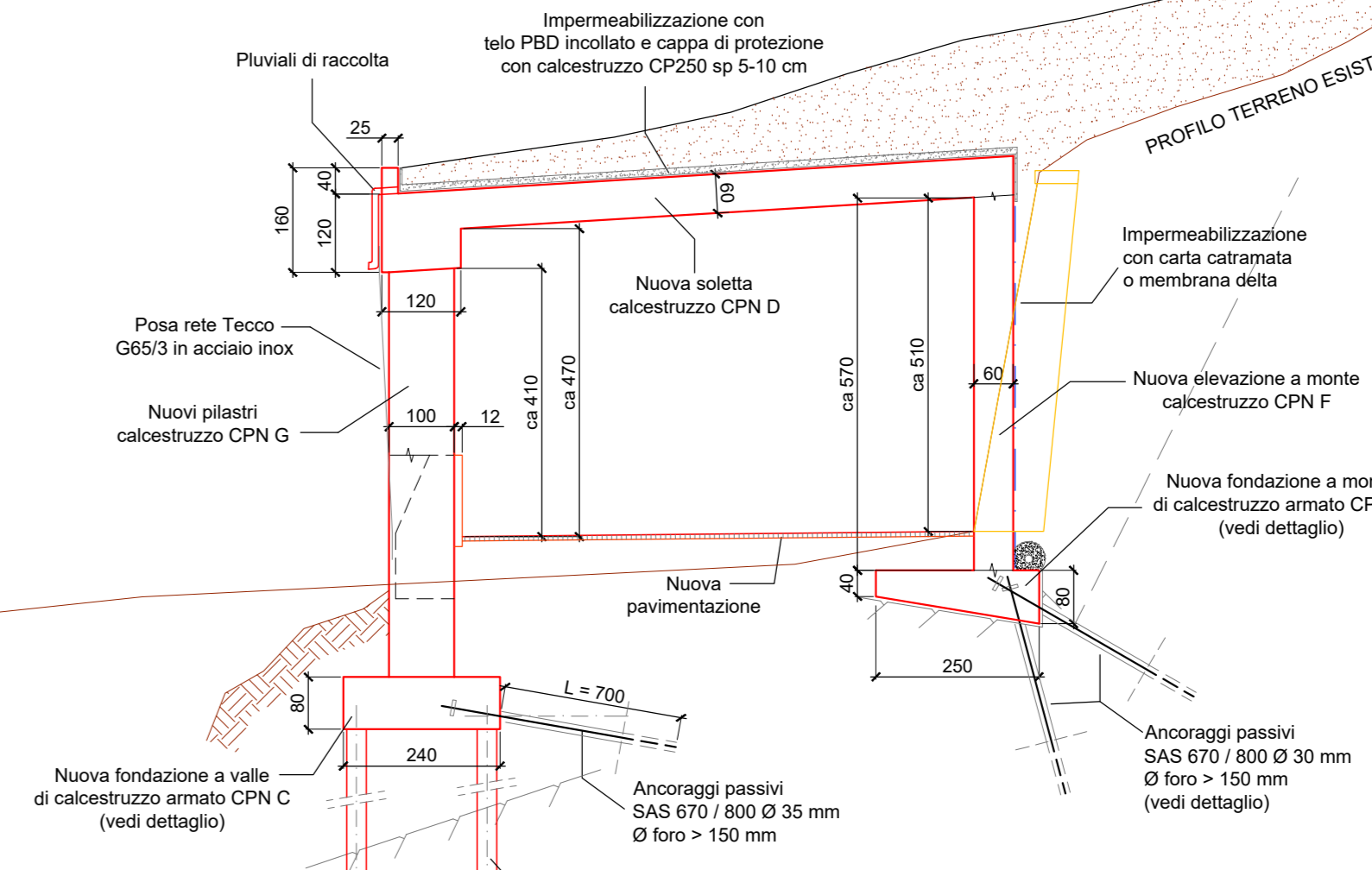
SEZIONE A-A TRAVE
RINFORZO ESISTENTE
Scala 1 : 100



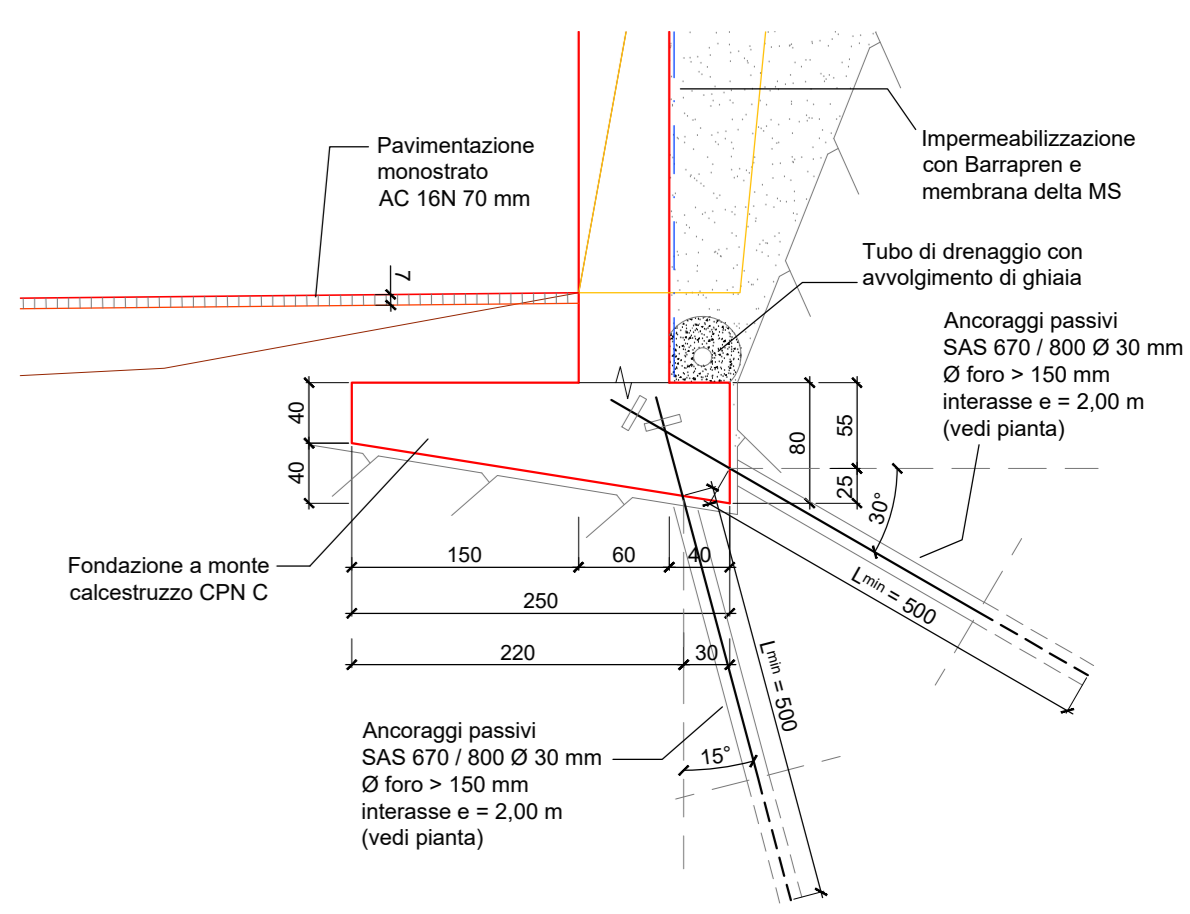
SEZIONE B-B PILASTRO
RINFORZO ESISTENTE
Scala 1 : 100



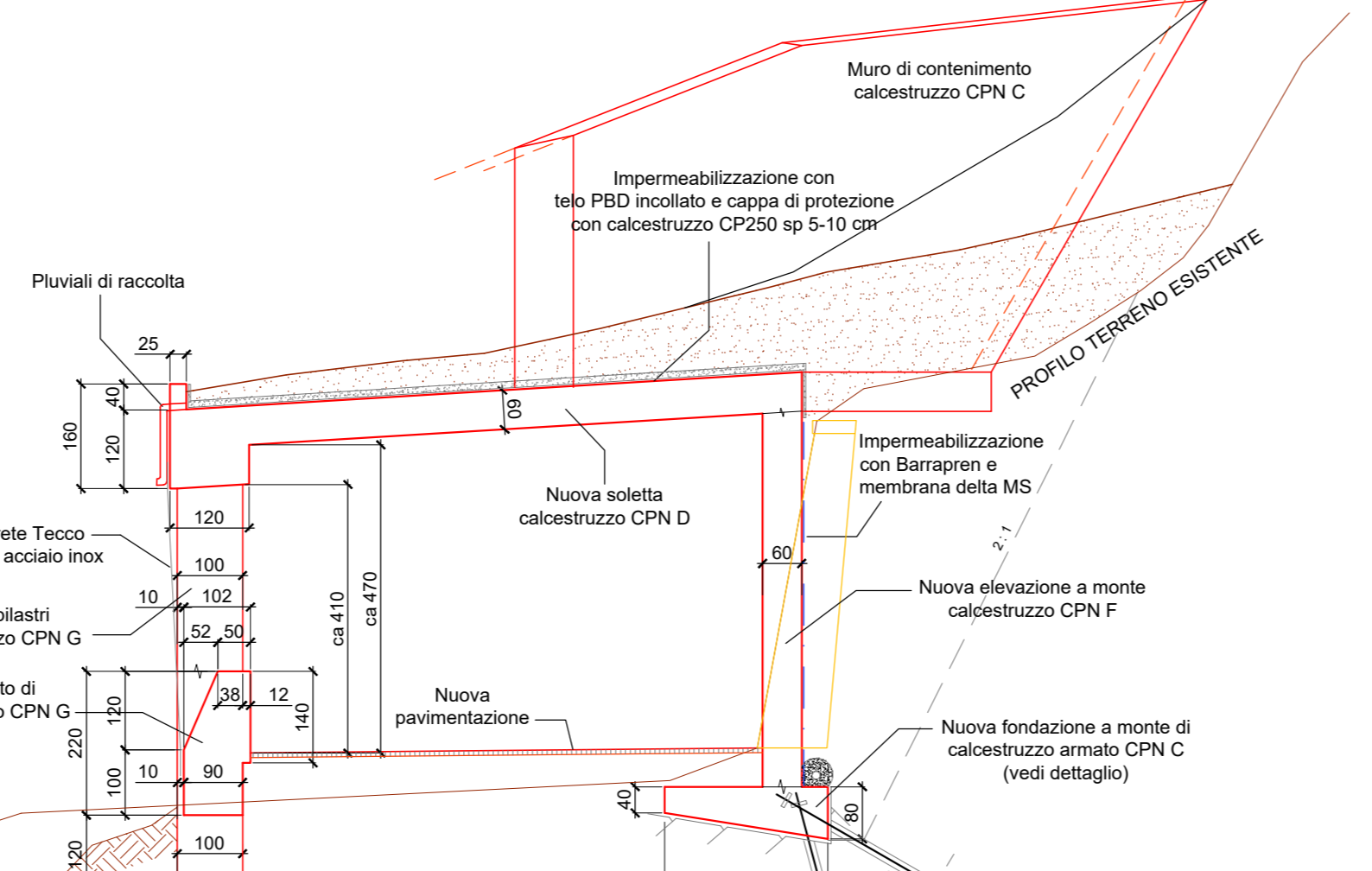
SEZIONE C-C PILASTRO
PARTE NUOVA
Scala 1 : 100



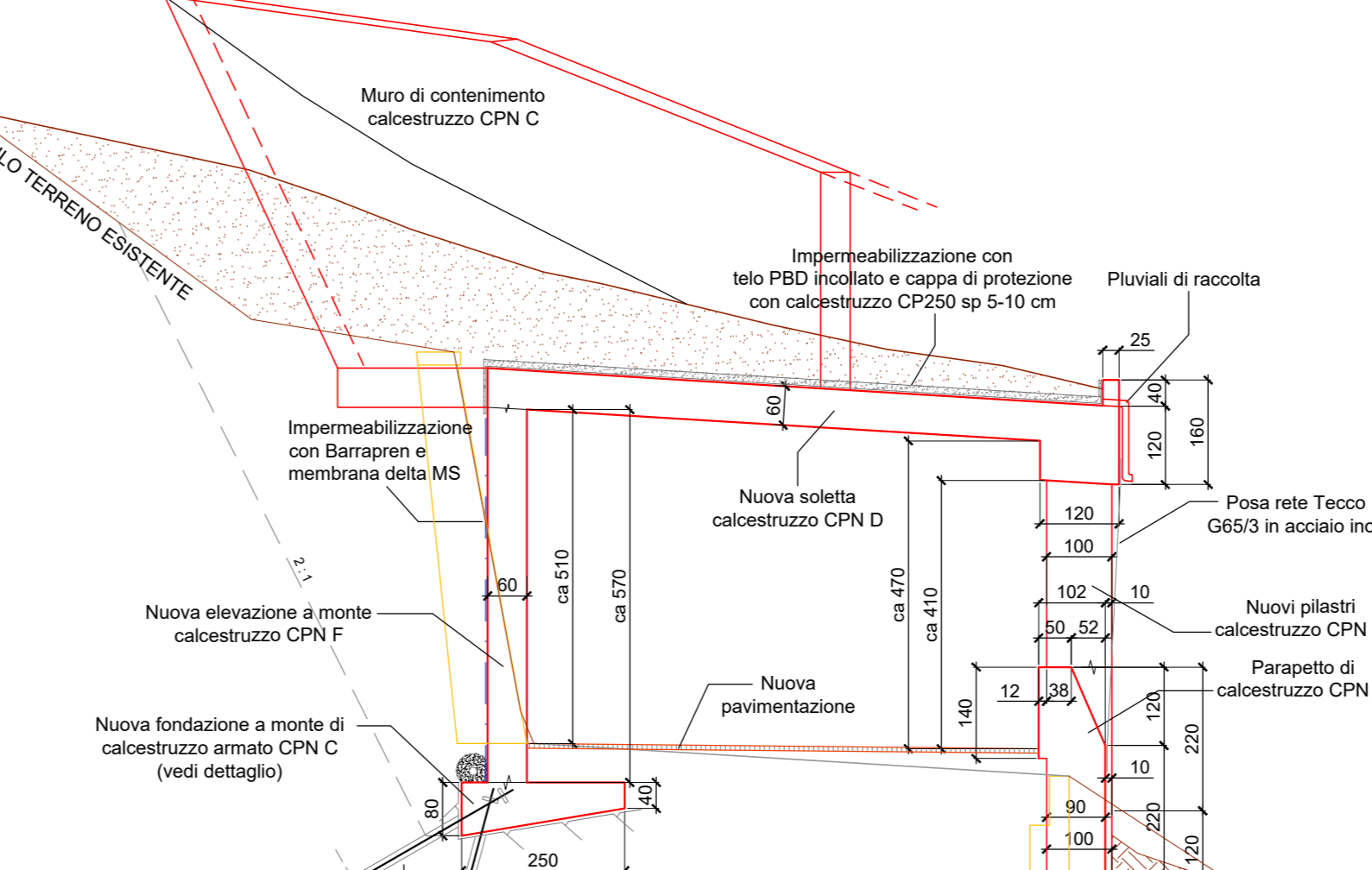
DETTAGLIO NUOVA
FONDAZIONE A MONTE
Scala 1 : 50



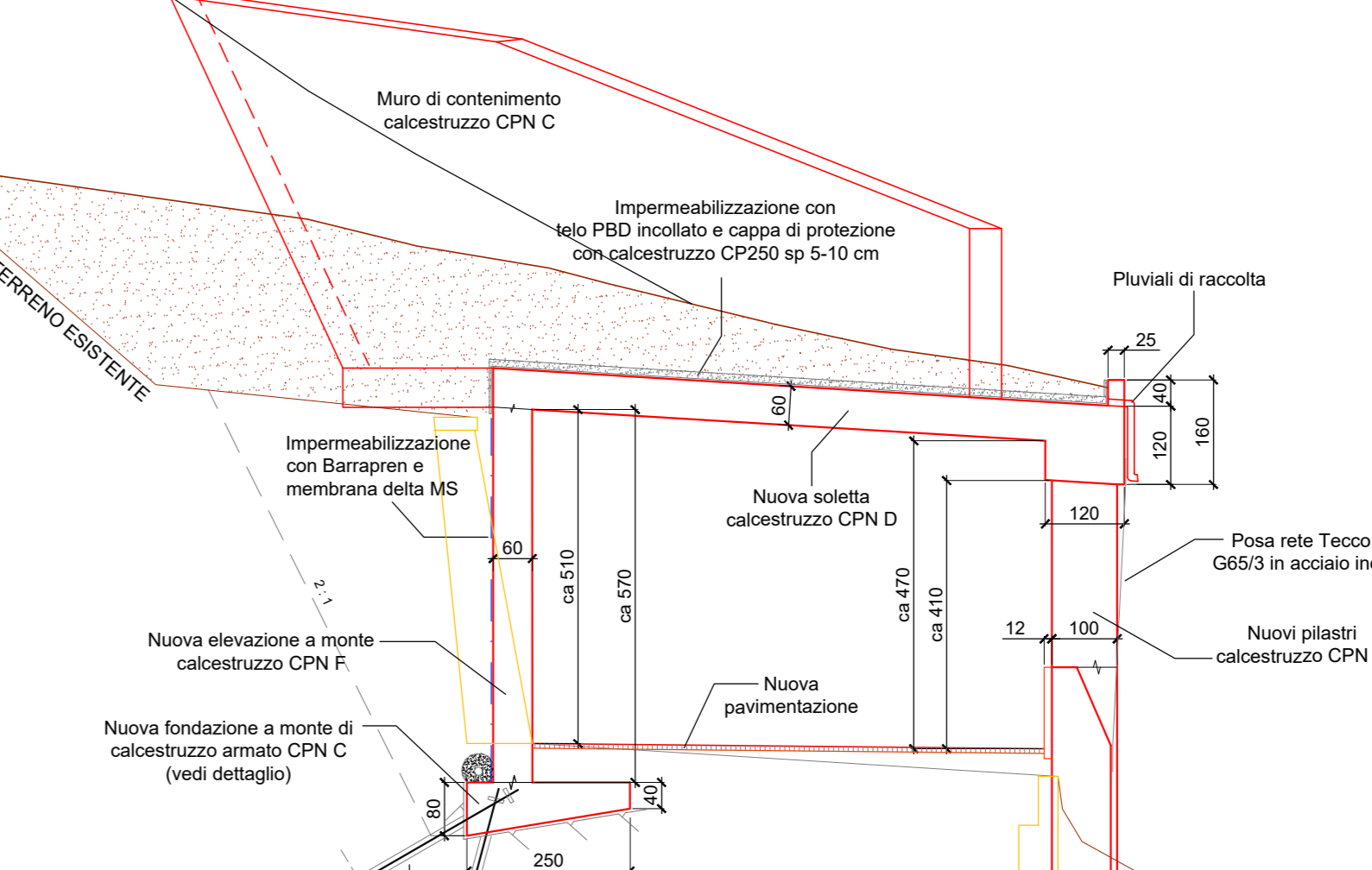
SEZIONE D-D TRAVE
PARTE NUOVA
Scala 1 : 100



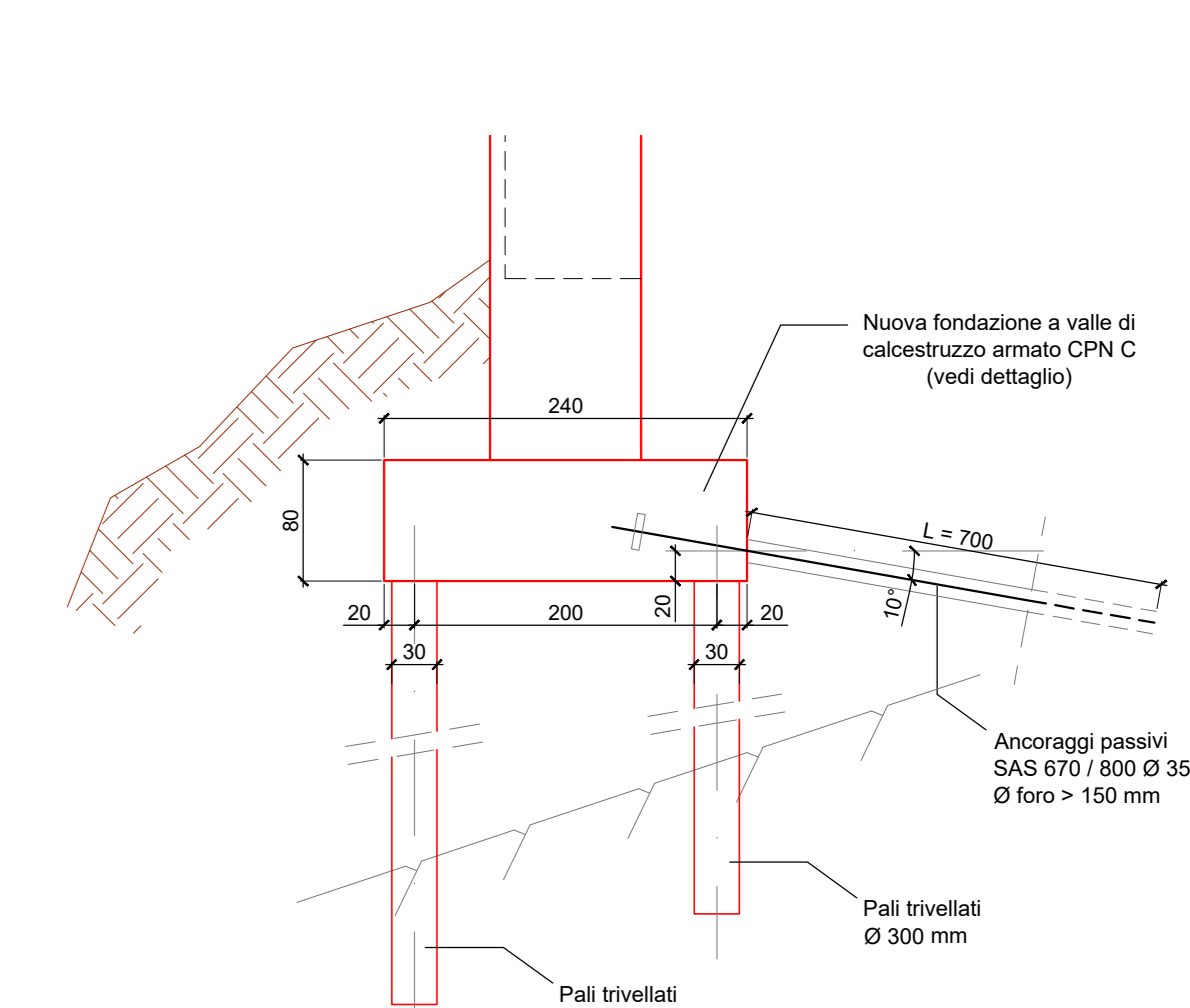
SEZIONE E-E TRAVE
PARTE NUOVA
Scala 1 : 100



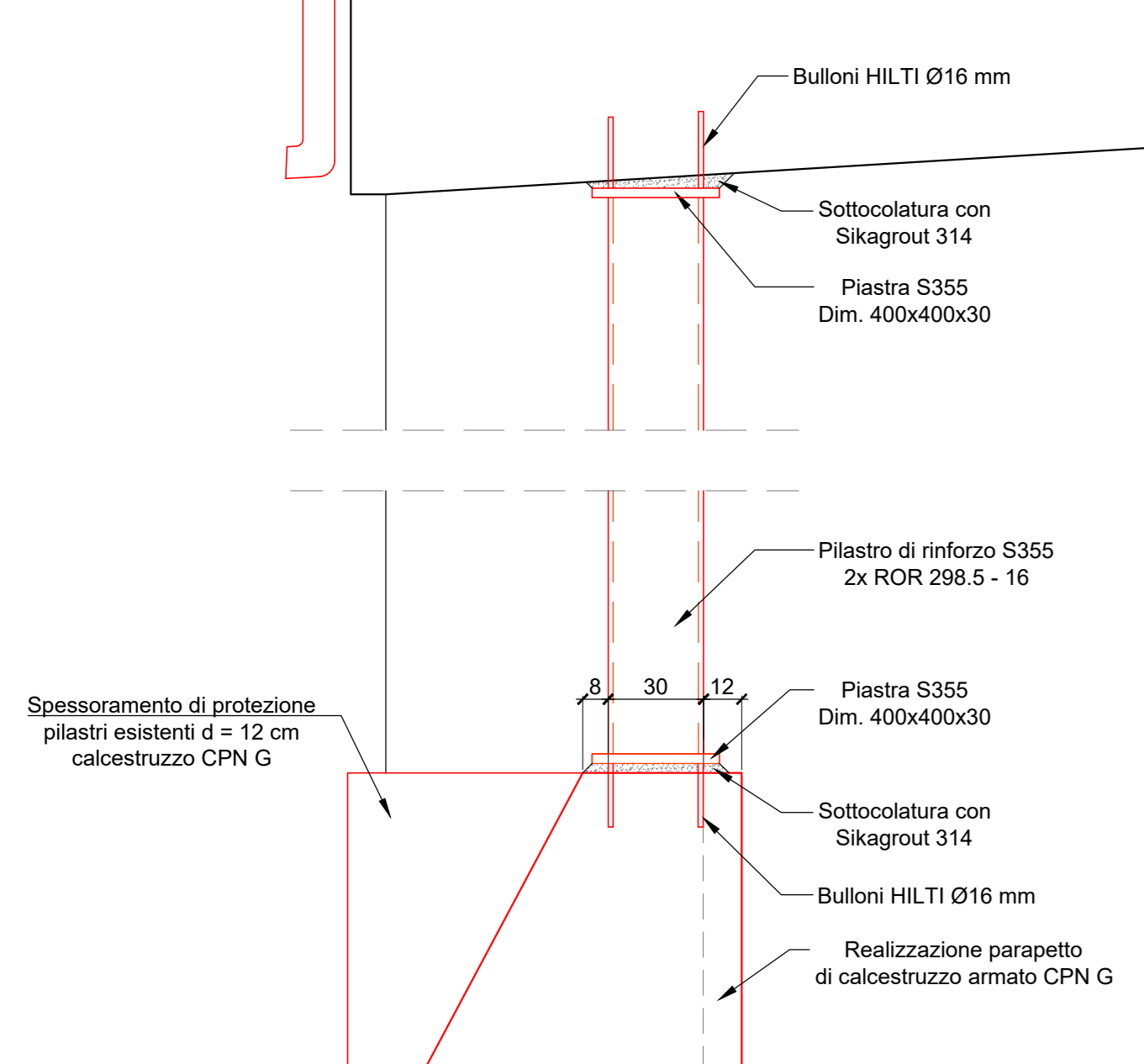
SEZIONE F-F PILASTRO
PARTE NUOVA
Scala 1 : 100



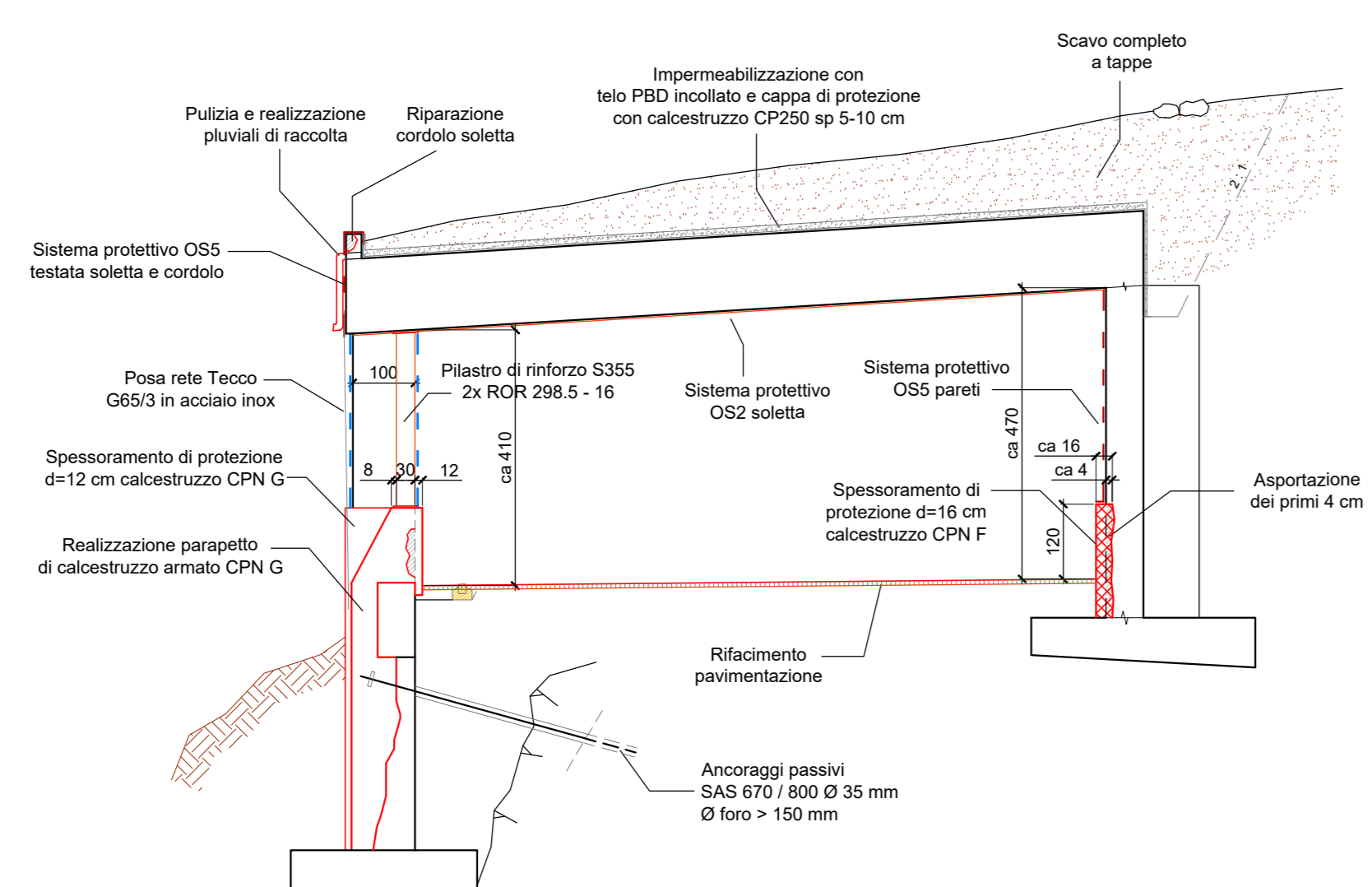
DETTAGLIO NUOVI
PLINTI A VALLE
Scala 1 : 50



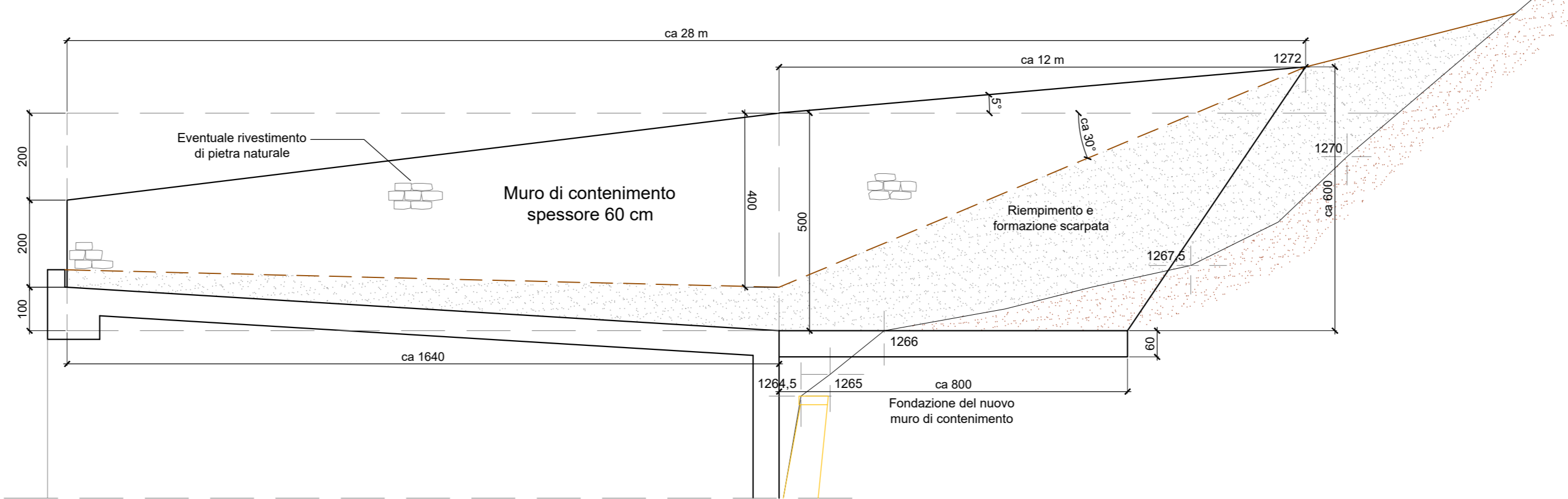
DETTAGLIO
PILASTRI IN ACCIAIO
Scala 1 : 5



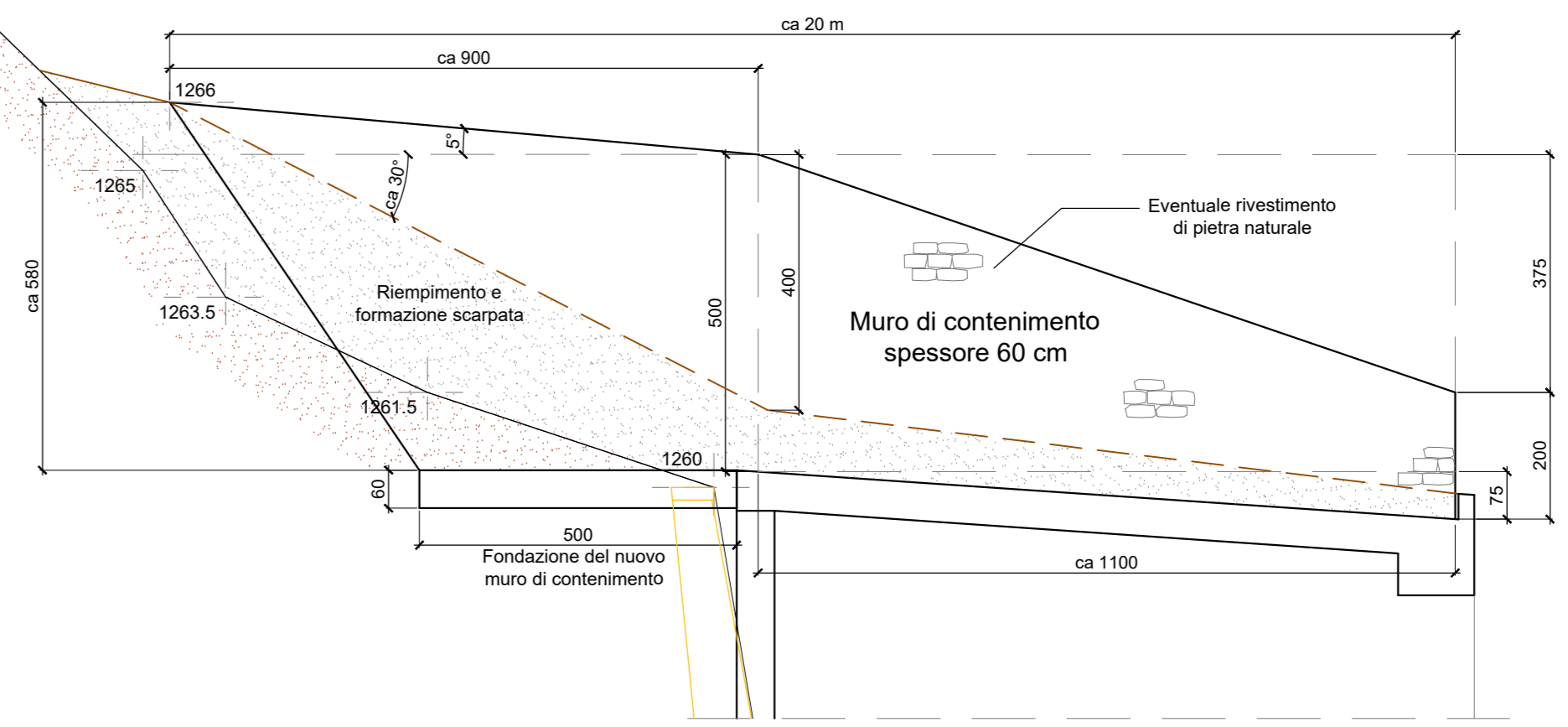
SEZIONE G-G PILASTRI IN ACCIAIO
RINFORZO ESISTENTE
Scala 1 : 100



DETTAGLIO M-M MURO DI
CONTENIMENTO A MONTE
Scala 1 : 100



DETTAGLIO N-N MURO DI
CONTENIMENTO A VALLE
Scala 1 : 50



PIANTA
PLINTI A VALLE
Scala 1 : 50

