

## IL VADRECC DI CAMADRA

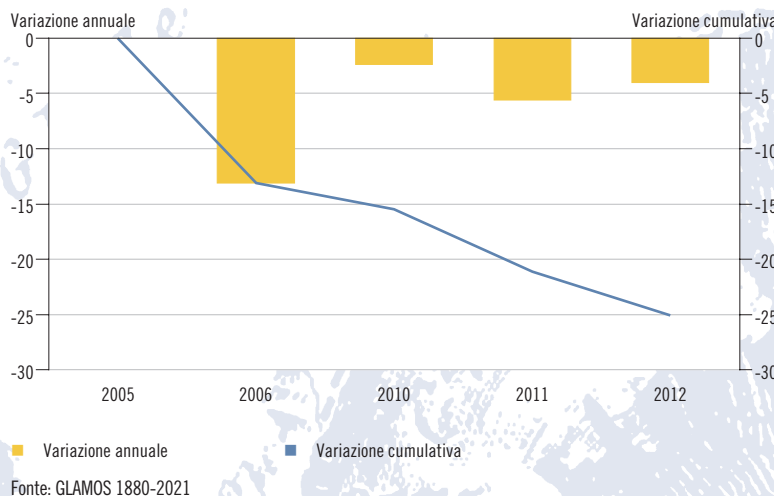
Il Vadrecc di Camadra è un ghiacciaio montano nel comune di Blenio (Valle di Blenio) [F. 1].

Il ghiacciaio viene misurato saltuariamente (ogni 3-4 anni). Le prime misure risalgono al 2005 (quando misurava 0,4 km di lunghezza) e da allora si è accorciato di 25 m. La superficie, stimata a 0,53 km<sup>2</sup> nel 1850, nel 2016 era ridotta a 0,14 km<sup>2</sup> [F. 2 - F. 4].

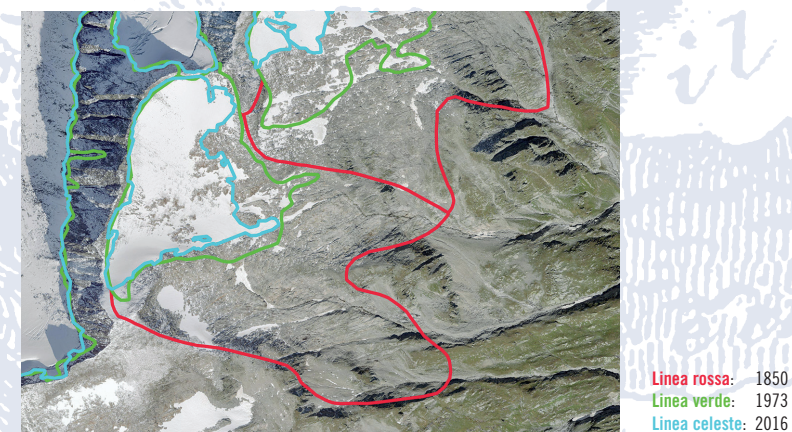
### Fonti

v. riferimenti 25, 29, 37, 38, 39, 40, 47 e 48 nella Bibliografia, pp. 34-35.

F. 2  
Variazione annuale e cumulativa della lunghezza del Vadrecc di Camadra (in m), dal 2005



F. 3  
Estensione del Vadrecc di Camadra, dal 1850



Avvertenza: gli anni di riferimento sono indicativi del periodo di misurazione.  
Fonti: Maisch, M. et al. (2000); Paul, F. (2020); Müller, F. et al (1976); GLAMOS (2020); swisstopo

F. 1  
Il Vadrecc di Camadra, dal 2004

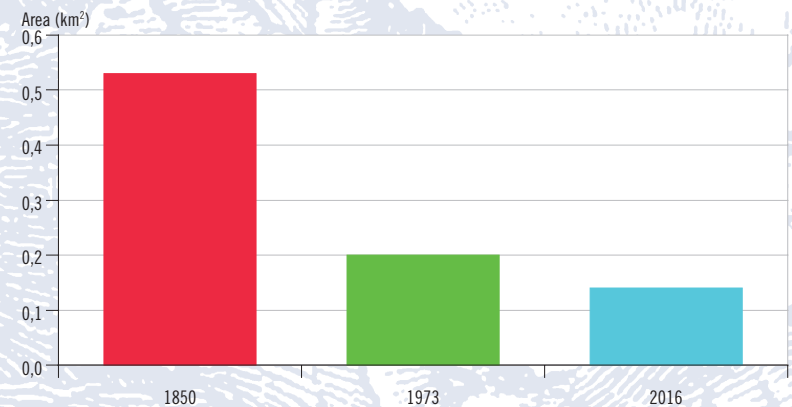


Foto: Ti Press / F. Agosta 2004



Foto: D. Barra

F. 4  
Superficie del Vadrecc di Camadra (in km<sup>2</sup>), dal 1850



Avvertenza: gli anni di riferimento sono indicativi del periodo di misurazione.  
Fonti: Maisch, M. et al. (2000); Paul, F. (2020); Müller, F. et al (1976); GLAMOS (2020)