



























Legenda cartografia online





















Patrimonio

-  bosco
-  riserva forestale
-  superficie per l'avvicendamento colturale (SAC)
-  riserva naturale
 -  riserva naturale sotto 13 Ha
-  zona di protezione della natura
 -  zona di protezione della natura sotto 13 Ha
-  parco naturale
-  corridoio ecologico
-  zona di protezione del paesaggio
-  linea di forza del paesaggio
 -  insediamento ISOS di importanza nazionale
-  spazio riservato ai grandi corsi d'acqua
-  area di protezione delle acque sotterranee
-  passeggiata o sentiero a lago
-  pianificazione specifica a lago
 -  porto regionale
 -  area di svago a lago
 -  area per attività tecniche d'interesse pubblico a lago
 -  area libera per attività straordinarie a lago


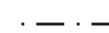

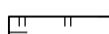






















Rete urbana

-  zona abitativa e mista (incluse le zone per gli edifici pubblici ed escluse le zone per attrezzature pubbliche)
-  zona lavorativa
 -  polo di sviluppo economico
 -  grande generatore di traffico
-  comprensorio speciale AlpTransit
-  area di svago di prossimità

Mobilità

-  progetti ferroviari Stabio-Arcisate, AlpTransit e Rete Tram del Luganese
-  progetti ferroviari Stabio-Arcisate, AlpTransit e Rete Tram del Luganese (galleria)
-  varianti AlpTransit a sud di Lugano (galleria)
-  altri progetti ferroviari
-  perimetro di pianificazione infrastruttura ferroviaria
 -  nodo intermodale
 -  nodo d'interscambio strada-ferrovia
 -  nodo importante del trasporto pubblico
 -  fermate Sistema ferroviario regionale
 -  impianto ferroviario
-  progetto di strada nazionale
-  progetto di strada principale
-  progetto di strada principale (galleria)
-  progetto di semisvincolo autostradale
-  progetto di svincolo autostradale
-  collegamento stradale in fase di studio
-  posteggi d'attestamento
-  aeroporto regionale
-  campo di aviazione
-  perimetro d'aerodromo

Vivibilità

-  sottostazione principale (esistente)
-  elettrodotto FFS (esistente)
-  elettrodotto ad altissima tensione (esistente)
-  corridoio Piano settoriale elettrodotti
-  zona di pianificazione Piano settoriale elettrodotti
-  gasdotto
-  parco eolico
-  fenomeno geologico complesso
-  alluvionamento
-  valanga
-  movimento di versante
 -  estrazione inerti a lago
 -  estrazione inerti non rinnovabili
 -  sbarco e distribuzione inerti
 -  centro logistico d'importanza cantonale per la gestione integrata dei materiali inerti
 -  impianto per il trattamento dei rifiuti
 -  stazione di trasbordo (esistente)
 -  discarica di materiali inerti
 -  discarica reattore
 -  cava
 -  poligono di tiro
-  piazza d'armi
 -  impianto di risalita
 -  golf
 -  centro sportivo nazionale della gioventù
 -  centro di sci nordico