
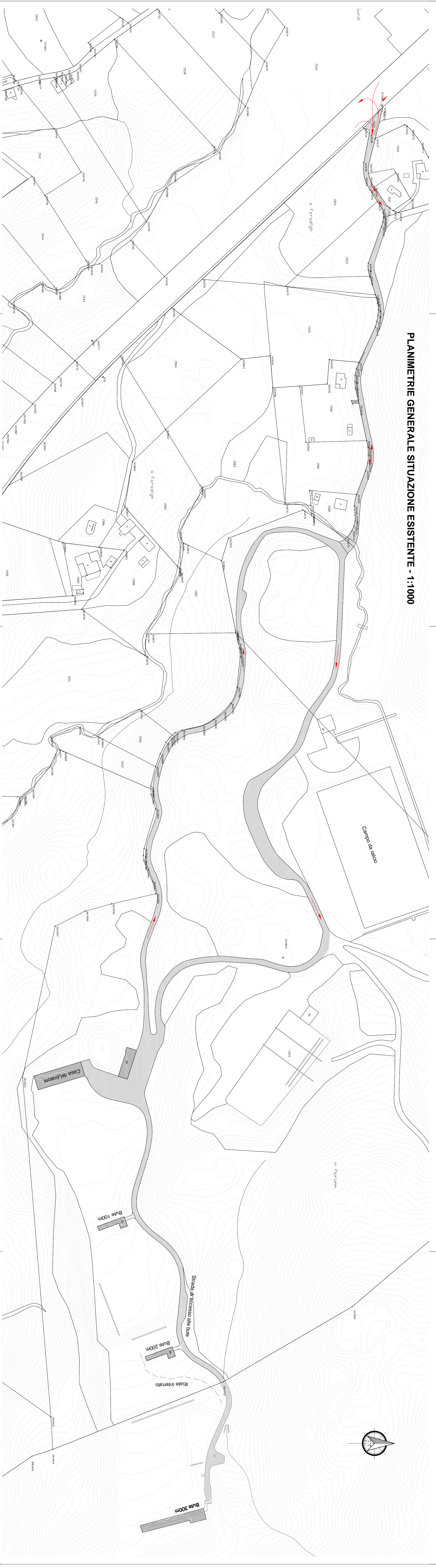


PLANIMETRIE GENERALE SITUAZIONE ESISTENTE - 1:1000




**CENTRO DI ADDESTRAMENTO
E POLIGONI DI TIRO**

Comune di Monteceneri

STUDIO DI FATTIBILITÀ

Progetto generale



**Dipartimento
delle Istituzioni**

**Sezione del militare
e della protezione
della popolazione**

6500 BELINZONA

Riferimento:

Fabio Conri
Tel. 081 844.33.20
fabio.conri@fi.it

Piano no.: 001

Scala: 1:1000

Data: 18 sett. 2013

Modifiche:

Planimetria

Situazione esistente



**LUCCHINI & CANEPA
INGEGNERIA SA**
Via. OMAR 10/17/19 - 40138 BOLOGNA (BO)
www.lucchinicanepa.it

File no.: 0627-dis001

Progettato Disegnato Controllato

CG LL CG

Dimensione: 29,7 x 126,0 cm