











Piano delle utilizzazioni (variante PUC-PB)

-  Limite della variante e limite del comparto dell'ex-cementificio (CEC)
-  Corsi e specchi d'acqua
-  Area forestale
-  Afferoramenti rocciosi importanti
-  Aree aperte (aree agricole e spazi liberi)
-  Biotopi importanti
-  Aree di correlazione della zona IR
-  Limite bosco a contatto con ZE
-  Elementi meritevoli di conservazione
-  Testimonianze della civiltà contadina importanti
-  Oggetto importante per la storia locale
-  Sentiero importante
-  Strada di servizio
-  Posteggio

Gennaio 2009

Scala 1:2.000

