



Repubblica e Cantone Ticino
Consiglio di Stato

DIPARTIMENTO
DEL TERRITORIO

DIVISIONE DELLO SVILUPPO
TERRITORIALE E DELLA
MOBILITÀ

SEZIONE DELLO
SVILUPPO TERRITORIALE

Comune di Mendrisio

Sezioni di
Genestrerio, Ligornetto, Mendrisio e Rancate

Risoluzione CdS n. **1325**

del **13 MAR. 2020**

del **13 MAR. 2020**

Piano di utilizzazione
cantonale

Approvazione del
Gran Consiglio del

20 SET. 2022

con decreto del

20 SET. 2022

Comparto Valera





Data marzo 2020

Scala 1 : 2'000

Dimensioni 970 x 297

PIANO
DELL'URBANIZZAZIONE

Legenda

-  Perimetro PUC
-  Strada di servizio
-  Linea di arretramento
-  Sentiero escursionistico cantonale
-  Percorso pedonale locale
-  Percorso ciclabile regionale
-  Percorso ciclabile locale

