

CATASTO DEL RUMORE STRADALE

COMUNE DI BISSONE




**CARICO FONICO DIURNO
SITUAZIONE 2016**

Strade nazionali, cantonali e comunali
Piano 1.1








Data: 28 dicembre 2016	UFFICIO DELLA PREVENZIONE DEI RUMORI Via Franco Zoni 13 6501 BELLINZONA Tel. 091 / 814 29 51 fax 091 / 814 29 79 email: ut.rumori@ti.ch
Scala: 1:1000	
Dim.: 1680 x 914 mm	
Operatore: UPR	

Legenda



Fonti di emissione

-  Strade nazionali
-  Strade cantonali
-  Strade comunali



Edifici e punti di calcolo

-  Carico fonico superiore ai valori d'allarme (\geq VA)
-  Carico fonico superiore ai valori limite d'immissione ($>$ VLI $<$ VA)
-  Carico fonico inferiore ai valori limite d'immissione (\geq VP $<$ VLI)
-  Carico fonico inferiore ai valori di pianificazione ($<$ VP)
-  Punto di immissione in campo libero
-  Edifici non sensibili (accessori)
-  Edifici non considerati (esterni al perimetro di calcolo)





Gradi di sensibilità

-  II
-  III

Zone del piano regolatore

-  ZONE RESIDENZIALI E MISTE
 - NV, Zona nucleo
 - R.TU, Zona residenziale turistica
 - R3, Zona residenziale semi-intensiva coltivare
 - R.CO, Zona residenziale commerciale
 - AL, Zona alberghiera
-  ZONE PER SCOPPI PUBBLICI
 - AP, Attezzature di interesse pubblico
 - PC, Zona parco

Altri elementi

-  Incrocio semaforico
-  Rotonda
-  Ostacoli esistenti (barriere antirumore, muri)
-  Confine comunale

