

**CATASTO DEL RUMORE STRADALE**

COMUNE DI BISSONE



**CARICO FONICO DIURNO  
SITUAZIONE 2016**

Strade cantonali e comunali  
**Piano 1.2**







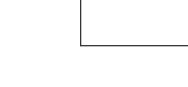
Data: 28 dicembre 2016	<b>UFFICIO DELLA PREVENZIONE DEI RUMORI</b> Via Franco Zoni 13 6501 BELLINZONA Tel. 091 / 814 29 01 fax 091 / 814 29 79 email: di.urb@ti.ch
Scala: 1: 1000	
Dim.: 1650 x 914 mm	
Operatore: UPR	

**Legenda**

**Fonti di emissione**

-  Strade cantonali
-  Strade comunali



**Edifici e punti di calcolo**

-  Carico fonico superiore ai valori d'allarme ( $\geq VA$ )
-  Carico fonico superiore ai valori limite d'immissione ( $> VLI < VA$ )
-  Carico fonico inferiore ai valori limite d'immissione ( $\geq VP < = VLI$ )
-  Carico fonico inferiore ai valori di pianificazione ( $< VP$ )
-  Punto di immissione in campo libero
-  Edifici non sensibili (accessori)
-  Edifici non considerati (esterni al perimetro di calcolo)





**Gradi di sensibilità**

-  II
-  III

**Zone del piano regolatore**

-  **ZONE RESIDENZIALI E MISTE**
- NV, Zona nucleo
- R.TU, Zona residenziale turistica
- R3, Zona residenziale semi-intensiva coltivare
- R.CO, Zona residenziale commerciale
- AL, Zona alberghiera
-  **ZONE PER SCOPPI PUBBLICI**
- AP, Attezzature di interesse pubblico
- PC, Zona parco

**Altri elementi**

-  Incrocio semaforico
-  Rotonda
-  Ostacoli esistenti (barriere antirumore, muri)
-  Confine comunale

