

CATASTO DEL RUMORE STRADALE

COMUNE DI LOCARNO

**CARICO FONICO NOTTURNO
SITUAZIONE 2016**

Strade cantonali e comunali
Piano 1.2c

Data: 28 dicembre 2018
 Scala: 1:2000
 Dim.: 1470 x 914 mm
 Operatore: LPR

**UFFICIO DELLA PREVENZIONE
DEI RUMORI**







Via Franco Zori 13
 6601 BELLINZONA
 tel. 091 / 614 28 51
 fax 091 / 614 28 19
 e-mail: of-qr@ti.ch

Legenda



Fonti di emissione

-  Strade cantonali
-  Strade comunali



Edifici e punti di calcolo

-  Carico fonico superiore ai valori limite d'emissione (> VLI < VA)
-  Carico fonico inferiore ai valori limite d'emissione (>= VP <= VLI)
-  Carico fonico inferiore ai valori di pianificazione (< VP)
-  Punto di immissione in campo libero
-  Edifici non sensibili (accessori)
-  Edifici non considerati (esterni al perimetro di calcolo)





Gradi di sensibilità

-  II
-  III

Zone del piano regolatore

-  ZONE LAVORATIVE
 - Ai, Zona artigianale
 - ASS, Zona d'attività e servizi speciale
 - ZICant, Zona industriale di interesse cantonale
 - ZICo, Zona industriale di interesse comunale
-  ZONE PER SCOPI PUBBLICI
 - AP, Zona attrezzature pubbliche
 - EP, Zona edifici pubblici

Altri elementi

-  Incrocio semaforico
-  Rotonda
-  Ostacoli esistenti (barriere antirumore, muri)
-  Confine comunale

