

**RISANAMENTO FONICO**  
**MENDRISIOTTO E BASSO CERESIO**  
**FASE PRIORITARIA**

Progetto di risanamento fonico  
 degli assi stradali cantonali e comunali del

**COMUNE DI NOVAZZANO**

**CARICO FONICO DIURNO**  
**SITUAZIONE 2036**  
**prima del risanamento**

**Piano 2.1a**


Data:	19 febbraio 2018	<b>UFFICIO DELLA PREVENZIONE DEI RUMORI</b> Via Franco Zorzi 13 6901 BELLINZONA tel. 091 / 614 29 51 fax 091 / 614 29 19 e-mail: dt-spr@ch.ch
Scala:	1:2000	
Dim.:	1470 x 914 mm	
Operatore:	UPFR	


**Legenda**


**Fonti di emissione**

 Impianti stradali considerati


**Edifici e punti di calcolo**


 Carico fonico uguale o superiore ai valori d'allarme ( $\geq$  VA)

 Carico fonico superiore ai valori limite d'emissione ( $>$  VLI  $<$  VA)

 Carico fonico inferiore ai valori limite d'emissione ( $\geq$  VP  $<$  VLI)

 Carico fonico inferiore ai valori di pianificazione ( $<$  VP)

 Punto di immissione in campo libero

 Edifici non sensibili (accessori)

 Edifici non considerati (esterni al perimetro di calcolo)

**Gradi di sensibilità**

 II

 III

**Zone del piano regolatore**

 ZONE RESIDENZIALI E MISTE

NT, Zona del nucleo tradizionale

RE, Zona residenziale estensiva

REPO, Zona residenziale estensiva con piano di quartiere obbligatorio

REC, Zona residenziale estensiva di completazione


RC, Zona residenziale commerciale del nuovo centro

 ZONE LAVORATIVE

AI, Zona artigianale industriale


IT, Zona industriale terziaria


D, Zona doganale


 ZONE PER SCOPI PUBBLICI

APIP, Zona attrezzature ed edifici pubblici

**Altri elementi**

 Incrocio semaforico e relative aree di influenza (50-100m)

 Rotonda e relative aree di influenza (50-100m)

 Ostacoli esistenti (barriere antirumore, muri)

 Limite comunale

