

RISANAMENTO FONICO
MENDRISIOTTO E BASSO CERESIO
FASE PRIORITARIA

Progetto di risanamento fonico
 degli assi stradali cantonali e comunali del

COMUNE DI NOVAZZANO

CARICO FONICO DIURNO
SITUAZIONE 2036
dopo il risanamento

Piano 2.3a


Data:	19 febbraio 2018	UFFICIO DELLA PREVENZIONE DEI RUMORI Via Franco Zorzi 13 6501 BELLINZONA tel. 091 / 614 28 51 fax 091 / 614 28 19 e-mail: di-qr@ti.ch
Scala:	1:2000	
Dim.:	1470 x 914 mm	
Operatore:	UPR	

Legenda

Fonti di emissione


 Impianti stradali considerati


Provvedimenti di risanamento fonico


 Pavingamento fonoassorbente SDA4-12 [-3 db(A)]


 Riduzione della velocità di catello da 60 a 50 km/h


Edifici e punti di calcolo


 Carico fonico uguale o superiore ai valori d'allarme ($\geq VA$)


 Carico fonico superiore ai valori limite d'immissione ($> VLI < VA$)

 Carico fonico inferiore ai valori limite d'immissione ($\geq VP < VLI$)

 Carico fonico inferiore ai valori di pianificazione ($< VP$)

 Punto di immissione in campo libero

 Edifici non sensibili (accessori)

 Edifici non considerati (esterni al perimetro di calcolo)

Gradi di sensibilità

 II

 III

Zone del piano regolatore

 ZONE RESIDENZIALI E MISTE


NT, Zona del nucleo tradizionale

RE, Zona residenziale estensiva

REPD, Zona residenziale estensiva con piano di quartiere obbligatorio

REC, Zona residenziale estensiva di completazione

RC, Zona residenziale commerciale del nuovo centro

 ZONE LAVORATIVE

AI, Zona artigianale industriale


IT, Zona industriale terziaria


D, Zona doganale

 ZONE PER SCOPPI PUBBLICI

APiP, Zona attrezzature ed edifici pubblici

Altri elementi

 Incrocio semaforico e relative aree di influenza (50-100m)

 Rotonda e relative aree di influenza (50-100m)

 Ostacoli esistenti (barriere antirumore, muri)

 Limite comunale

