

Repubblica e Cantone
Ticino

Il Dipartimento del territorio

statuendo sulla procedura di

risanamento fonico delle strade cantonali e comunali nei Comuni di Ascona, Avegno Gordevio, Brissago, Losone, Maggia (Sezione di Aurigeno), Ronco sopra Ascona e Terre di Pedemonte (Sezione di Tegna),

visto il progetto di risanamento fonico degli assi stradali cantonali e comunali del Bellinzonese e Locarnese-Vallemaggia - Fase prioritaria (in seguito PRF), relativo ai Comuni di Arbedo-Castione, Ascona, Avegno Gordevio, Bellinzona (Sezioni di Bellinzona, Camorino, Claro, Giubiasco, Gorduno, Gudo, Monte Carasso e Sementina), Brissago, Cadenazzo, Cugnasco-Gerra, Gambarogno (Sezioni di Contone, Magadino e Vira), Gordola, Lavertezzo, Locarno, Losone, Lumino, Maggia (Sezione di Aurigeno), Minusio, Muralto, Ronco S. Ascona, Sant'Antonino, Tenero-Contra e Terre di Pedemonte (Sezione di Tegna) (in seguito Comuni della fase prioritaria), pubblicato dal 27 aprile 2018 al 1 giugno 2018 presso le cancellerie dei Comuni summenzionati e comprendente:

- Piano di situazione e emissioni foniche degli impianti stradali;
- Piani delle immissioni – Scenario futuro 2036 prima del risanamento (situazione diurna e notturna);
- Piani delle immissioni – Scenario futuro 2036 dopo il risanamento (situazione diurna e notturna);
- Piano degli Impianti risanati e relative richieste di facilitazioni;
- Relazione tecnica e schede informative (Piano generale degli interventi e Piano delle tempistiche di realizzazione degli interventi);

ritenuto in fatto:

- A. Il PRF è stato concepito ed elaborato a livello di agglomerato, ossia sull'insieme del territorio formato dai Comuni della Fase prioritaria. Nell'ambito della pubblicazione per consultazione, sono stati allestiti documenti che illustrano una visione globale degli interventi di risanamento fonico previsti dal progetto (cfr. Piani generali e Piani delle tempistiche di esecuzione degli interventi - Schede informative S.1 e S.2) e piani di dettaglio, vincolanti, relativi ai singoli Comuni (cfr. cap. 3.1 della Relazione tecnica). La documentazione completa del PRF dell'*Agglomerato* del Bellinzonese e Locarnese-Vallemaggia – Fase prioritaria è

stata messa a disposizione sul sito www.ti.ch/rumore, dove è tuttora consultabile.

- B. Per evidenti ragioni di praticità e gestione degli atti di trasmissione, in sede di decisione è stata preferita l'emanazione di atti formali per gruppi ristretti o singoli Comuni, ritenuto comunque che anche l'esame delle singole decisioni è stato effettuato basandosi su una visione globale dell'intero progetto. Sono pertanto emesse decisioni separate, sebbene, dal profilo materiale, esse siano state valutate e giudicate congiuntamente in relazione all'intero *Agglomerato* del Bellinzonese e Locarnese-Vallemaggia.- Fase prioritaria, cui è riferito il progetto di risanamento fonico.
- C. Il PRF è stato elaborato sulla base dei dati dei catasti del rumore stradale (scenario futuro 2036), presentati e sottoposti per verifica ai Comuni della fase prioritaria il 16 marzo 2017, parallelamente alla loro pubblicazione sul sito internet cantonale www.ti.ch, nelle pagine della Sezione protezione aria, acqua e suolo (SPAAS), servizio competente per l'applicazione dell'Ordinanza federale contro l'inquinamento fonico (OIF) (cfr. Relazione tecnica cap. 3.2.1).
- D. I provvedimenti previsti sulle *strade cantonali* sono stati definiti dal Gruppo di lavoro operativo risanamenti fonici stradali (in seguito GL), istituito dal Dipartimento del territorio (DT) con decisione del 26 novembre 2015 e composto dei principali servizi coinvolti nella tematica.
- E. Gli interventi di risanamento proposti sulle *strade comunali* sono stati concordati con i Comuni di Ascona e Losone il 15 e il 23 febbraio 2018, che hanno in seguito confermato le misure attuabili sui loro impianti e le relative tempistiche di realizzazione. Negli altri Comuni oggetto della presente decisione non sono state rilevate strade comunali bisognose di risanamento.
- F. Conformemente alla strategia di risanamento stabilita dallo scrivente Dipartimento, sull'insieme dei territori di Ascona, Avegno Gordevio, Brissago, Losone, Maggia-Aurigeno, Ronco sopra Ascona e Terre di Pedemonte-Tegna, il PRF prevede le seguenti misure alla fonte:
- posa di pavimentazione fonoassorbente su 15,2 km di tratte stradali cantonali e 4,2 km di strade comunali;
 - riduzioni della velocità legale di circolazione, limitatamente agli assi cantonali, da 60 km/h a 50 km/h in quattro casi puntuali.

Per una descrizione più dettagliata degli interventi si rinvia agli atti pubblicati (cap. 6.2 della Relazione tecnica, Piani delle immissioni – Scenario futuro 2036 dopo il risanamento situazione diurna e notturna e Piani generali degli interventi).

- G. Previa avviso sul FU n. 33 del 24 aprile 2018, il PRF è stato depositato dal 27 aprile 2018 al 1 giugno 2018 per consultazione pubblica presso le cancellerie dei Comuni di Ascona, Avegno Gordevio, Brissago, Losone, Maggia, Ronco sopra Ascona e Terre di Pedemonte, come pure sul sito internet

www.ti.ch/rumore. Durante il periodo di pubblicazione, hanno formulato osservazioni:

Comune di Ascona, Ascona (rappr. dal proprio Municipio), con scritto del 1 giugno 2018.

- H. Il 12 ottobre 2018 il Dipartimento del territorio (in seguito DT) ha informato l'Ufficio federale dell'ambiente (UFAM) dell'avvenuta pubblicazione del PRF e dei progetti concernenti gli altri *Agglomerati* di risanamento: Mendrisiotto e Basso Ceresio, Luganese e Riviera e Valli.
- I. Il 18 settembre 2019, il Gran Consiglio ha stanziato un primo credito d'investimento di 50'000'000.-- di CHF per l'esecuzione degli interventi previsti sulle strade cantonali dai progetti di risanamento fonico della fase prioritaria. La richiesta segue i due precedenti stanziamenti di crediti quadro per i periodi 2012-2015 e 2016-2019 (Decreti legislativi del 28 giugno 2012 e 7 novembre 2016), con i quali sono stati eseguiti alcuni interventi di risanamento formalizzati nel PRF (cfr. Schede informative - Piano delle tempistiche di realizzazione degli interventi).

Considerato in diritto:

1. Risanamento

- 1.1 Giusta l'art. 1 cpv. 1 della Legge federale sulla protezione dell'ambiente (LPAmb), occorre proteggere la popolazione e il suo ambiente naturale da effetti dannosi o molesti. Per la valutazione di tali effetti nocivi o molesti, sono determinanti in primo luogo i valori limite d'immissione (VLI), fissati dal Consiglio federale per ordinanza (art. 13 cpv. 1 LPAmb) e, per quanto qui interessa, precisati nell'allegato 3 dell'Ordinanza contro l'inquinamento fonico (OIF). Gli impianti fissi esistenti (tra cui le strade) che contribuiscono in modo determinante al superamento dei VLI devono essere risanati (art. 16 cpv. 1 LPAmb, art. 13 cpv. 1 OIF), nella misura in cui ciò sia tecnicamente e operativamente possibile ed economicamente sostenibile: di principio i VLI non devono essere superati (art. 13 cpv. 2 OIF).
- 1.2 Nella scelta delle misure di risanamento, l'autorità esecutiva predilige i provvedimenti che impediscono o riducono la produzione del rumore (limitazione delle emissioni alla fonte) rispetto a quelli che ne impediscono o ne riducono semplicemente la propagazione (art. 11 cpv. 1 LPAmb, art. 13 cpv. 3 OIF). La posa di pavimentazioni fonoassorbenti e le limitazioni della velocità generale di circolazione costituiscono, di fatto, delle misure alla fonte.
- 1.3 Ai sensi dell'art. 108 dell'Ordinanza sulla segnaletica stradale (OSStr), per attenuare pericoli particolari della circolazione stradale, per ridurre un carico ambientale eccessivo o per migliorare la fluidità del traffico, l'autorità può ordinare deroghe al limite generale di velocità su determinati tratti di strada (cpv. 1). I limiti generali di velocità possono in particolare essere ridotti se permettono di diminuire le emissioni eccessive a carico dell'ambiente (rumore,

sostanze inquinanti); occorre nondimeno rispettare il principio della proporzionalità (cpv. 2, lett. d).

Giusta l'art. 32 cpv. 3 della Legge sulla circolazione stradale (LCStr), prima di fissare una deroga a una limitazione generale della velocità si procede a una perizia per chiarire se la misura è necessaria, adeguata e proporzionata o se sono preferibili altre misure (art. 108 cpv. 4 OSStr). Ciò presuppone la ponderazione di tutti gli interessi coinvolti nel caso specifico (STF 1C_411/2010 del 1 aprile 2011 consid. 4.3). L'autorità esecutiva deve pertanto disporre delle informazioni necessarie per determinare se le condizioni dell'art. 108 cpv. 2 e 4 OSStr sono rispettate.

2. Facilitazioni

- 2.1 L'autorità esecutiva può concedere facilitazioni se il risanamento comporta restrizioni operative, costi sproporzionati o se si oppone a interessi preminenti come la tutela del paesaggio o della natura, la sicurezza del traffico, dell'esercizio o la difesa integrata (art. 17 cpv. 1 LPAmb, art. 14 cpv. 1 OIF). In proposito, dottrina e giurisprudenza hanno evidenziato che tale concessione è assimilabile a un'autorizzazione eccezionale e deve essere ammessa in maniera restrittiva (cfr. ANDRÉ SCHRADER / HEIDI WIESTNER, Kommentar zum Umweltschutzgesetz, Zurigo 2001, ad art. 17 n. 14; ALAIN GRIFFEL / HERIBERT RAUSCH, Kommentar zum Umweltschutzgesetz, Ergänzungsband, Zurigo 2011, ad art. 17 n. 2; tra le tante STF 1C_496/2009 del 16 luglio 2010 consid. 3.1; 1C_45/2010 del 9 settembre 2010 consid. 2.1).
- 2.2 La richiesta di facilitazioni presuppone una ponderazione globale degli interessi (cfr. SCHRADER / WIESTNER, op. cit., ad art. 17 n. 19; GRIFFEL / RAUSCH, op. cit., ad art. 17 n. 3) e una valutazione adeguata delle possibili misure di risanamento attuabili affinché i VLI siano rispettati. Tuttavia, non tutte le alternative devono essere analizzate e approfondite in dettaglio. Le varianti che presentano svantaggi evidenti o che appaiono chiaramente sproporzionate possono essere escluse dalla valutazione dopo un primo esame sommario (STF 1C_74/2012 del 19 giugno 2012 consid. 3.1).
- 2.3 Per gli impianti pubblici o concessionati non esiste un limite massimo per la concessione delle facilitazioni, che possono quindi essere accordate anche oltre i valori d'allarme (VA). In tal caso, per i proprietari degli edifici che non rispettano i VA a seguito delle facilitazioni accordate all'impianto, vige l'obbligo di isolare, ai sensi dell'allegato 1 OIF, le finestre dei locali sensibili al rumore (art. 20 cpv. 1 LPAmb, art. 15 cpv. 1 OIF). Di principio tale imposizione non si applica per gli edifici che hanno ottenuto l'autorizzazione a costruire dopo l'entrata in vigore della LPAmb (1° gennaio 1985), come pure se si ritiene che le misure di protezione acustica non apporteranno una riduzione percettibile del rumore nell'edificio, e inoltre se prevalgono interessi di ordine superiore (protezione di un sito o di un monumento storico) o se, entro tre anni dalla notifica della decisione, è prevista la demolizione dell'edificio o la destinazione dei locali a uso non sensibile (art. 15 cpv. 3).

- 2.4 Giacché è stata effettuata una procedura di risanamento, un impianto è da considerarsi come formalmente risanato, indipendentemente dal fatto che siano state adottate misure efficaci di limitazione delle emissioni o siano state concesse facilitazioni, ossia se provoca ancora immissioni materialmente eccessive (cfr. SCHRADE / WIESTNER, op. cit., ad art. 16 n. 29).

3. Costi di risanamento

Conformemente al principio di causalità enunciato all'art. 2 LPAmb, le spese di risanamento sono a carico del proprietario dell'impianto (art. 16 cpv. 1 OIF), che deve ugualmente sopportare gli eventuali costi per i provvedimenti d'isolamento acustico sugli edifici esistenti che non rispettano i VA a seguito delle facilitazioni accordate all'impianto. Tale onere decade se il detentore dell'impianto dimostra che, al momento della presentazione della domanda di costruzione dell'edificio considerato, i valori limite delle immissioni erano già superati, o i progetti dell'impianto erano già stati pubblicati (art. 20 cpv. 2 LPAmb, art. 16 cpv. 2 OIF).

4. Competenza

- 4.1 L'art. 2 lett. b del Regolamento di applicazione dell'Ordinanza federale contro l'inquinamento fonico (ROIF) conferisce al Dipartimento del territorio (DT) il compito di allestire i progetti di risanamento fonico sia per le strade cantonali che per le strade comunali. I Comuni, in qualità di proprietari, sono tenuti a eseguire le misure di risanamento fonico sui propri impianti e i necessari provvedimenti d'isolamento acustico sugli edifici come da progetto, coordinando i loro interventi con quelli del Cantone (art. 5 lett. a ROIF).
- 4.2 Il DT è competente a ordinare i provvedimenti di risanamento di cui all'art. 16 LPAmb in forza dei combinati artt. 4 cpv. 1 e 3 della Legge cantonale di applicazione della legge federale sulla protezione dell'ambiente (LALPAmb) e 2 lett. c del ROIF.

5. Benefici del PRF sull'esposizione al rumore stradale

I provvedimenti di risanamento contemplati nel PRF per i Comuni di Ascona, Avegno Gordevio, Brissago, Losone, Maggia-Aurigeno, Ronco sopra Ascona e Terre di Pedemonte-Tegna consentono globalmente di:

- ridurre il numero degli edifici esposti oltre i VLI di 219 unità (da 764 edifici > VLI prima del risanamento a 545 edifici dopo il risanamento) e, di questi, abbassare il numero degli edifici che raggiungono o superano i VA da 84 a 12 unità;
- diminuire il numero di persone esposte a immissioni eccessive di 821 unità (da 3397 persone > VLI prima del risanamento a 2576 persone > VLI dopo il risanamento) e, in termini di VA, ridurre il numero di persone esposte da 318 a 25;

- far rientrare 11 fondi edificabili non ancora edificati supplementari al di sotto dei VLI e 9 fondi al di sotto dei VA.

Per una descrizione più dettagliata dei benefici in termini di superamenti dei VLI nei singoli Comuni in oggetto, si rimanda al cap. 6.3 delle rispettive relazioni tecniche.

6. Rettifiche

6.1 Livelli delle immissioni foniche – mappali n. 103 e 228 RFD a Losone

A causa di una svista, i livelli delle immissioni foniche dopo il risanamento degli edifici 103A e 228A che figurano nella tabella all'allegato A.2 della Relazione tecnica del Comune di Losone sono stati riportati in modo erraneo. Secondo il Piano delle immissioni foniche P2.3a, i due edifici superano i VLI nel periodo diurno, ma i livelli trascritti nella tabella, che si riferiscono erroneamente a due facciate diverse, non riportano tali superamenti.

Ciò considerato si rettificano i dati relativi agli edifici 103A e 228A della tabella delle immissioni foniche annessa alla Relazione tecnica del PRF pubblicato per consultazione del Comune di Losone (allegato 1 alla presente decisione). I livelli corretti riportano i dati di entrambe le facciate dei due edifici e sono così coerenti con la rappresentazione grafica del Piano delle immissioni – Scenario futuro 2036 dopo il risanamento P2.3a.

7. Sulla scorta delle considerazioni e con le modifiche sin qui esposte, riservato l'esame delle osservazioni, il progetto di risanamento fonico delle strade cantonali e comunali Comuni di Ascona, Avegno Gordevio, Brissago, Losone, Maggia-Aurigeno, Ronco sopra Ascona e Terre di Pedemonte-Tegna risulta di principio meritevole d'approvazione.

8. Le osservazioni

8.1 Comune di Ascona

Riferendosi alle trattative intercorse durante il 2018 tra il Municipio e il DT in relazione alla progettazione della nuova Galleria Moscia/Acapulco e confidando che l'opera possa essere realizzata a medio termine si richiede di sospendere l'esecuzione delle opere di risanamento fonico previste sulla litoranea P13 e, quale misura provvisoria in attesa degli sviluppi inerenti alla nuova galleria, di ridurre la velocità a 50 km/h all'uscita dell'attuale Galleria Cantonaccio (a).

Ad a Sospensione opere di risanamento fonico sulla litoranea P13 e riduzione della velocità da 80 km/h a 50 km/h in uscita dalla Galleria Cantonaccio

Poiché l'effettiva messa in esercizio della nuova Galleria Moscia/Acapulco richiederà i necessari tempi esecutivi, a tutela dei cittadini che attualmente sono esposti a immissioni eccessive all'uscita della Galleria Cantonaccio, il DT

conferma quanto previsto nel PRF pubblicato per consultazione. Per gli stessi motivi, accoglie favorevolmente la richiesta di riduzione della velocità legale di circolazione da 80 km/h a 50 km/h sulla tratta in uscita dalla Galleria Cantonaccio. Di conseguenza gli atti del PRF pubblicato per consultazione relativi al Comune di Ascona sono rettificati come agli allegati:

- “Estratto dei Piani delle immissioni P2.3 e P2.4 - Carico fonico diurno e notturno situazione 2036 dopo il risanamento” (allegato n. 2 alla presente decisione);
- “Tabella delle immissioni foniche” annessa alla Relazione tecnica (allegato n. 3)
- “Estratto del Piano P3.0 - Impianti risanati e relative richieste di facilitazioni” (inserto allegato n. 4).

L’elenco degli “Edifici in relazione ai quali sono richieste le facilitazioni” annesso A.3 alla Relazione tecnica pubblicato per consultazione è aggiornato secondo le modifiche all’allegato n. 4 della presente decisione.

9. Richiesta di facilitazioni

Ritenuto che, nonostante i provvedimenti proposti nel progetto, diverse strade cantonali e comunali contribuiscono ancora al superamento dei VLI anche dopo il risanamento, si è reso necessario richiedere le facilitazioni per tali impianti.

Considerate le rettifiche al progetto pubblicato per consultazione (cfr. supra 6.1 e 8.1) e tenuto conto del considerevole investimento, di quasi 72'000'000.- di CHF, preventivato per la realizzazione degli interventi di risanamento fonico del Bellinzonese e Locarnese-Vallemaggia, nonché degli altrettanto ingenti finanziamenti previsti per gli altri *Agglomerati* della Fase prioritaria, non essendovi ragione per discostarsi dalle valutazioni del GL e dalle motivazioni addotte a sostegno della richiesta, lo scrivente Dipartimento concede le facilitazioni chieste.

10. Provvedimenti di isolamento acustico degli edifici

Per gli edifici che, a seguito della concessione delle facilitazioni, rimangono esposti ai VA anche dopo il risanamento e per i quali potrebbe esservi l’obbligo di eseguire provvedimenti di isolamento acustico, saranno pianificati i dovuti sopralluoghi per verificare l’adempimento delle condizioni secondo i disposti dell’art. 20 LPAmb e art. 15 OIF (cfr. supra 2.3). Tali verifiche sono subordinate alla crescita in giudizio della presente decisione.

11. Notificazione

Visto il numero particolarmente elevato dei potenziali interessati la notifica della presente decisione avviene per via edittale ai sensi dell’art. 19 cpv. 1 della Legge sulla procedura amministrativa (LPamm). Per favorire un’informazione più trasparente è inoltre data comunicazione mediante invio postale semplice ai

proprietari che potrebbero essere interessati dall'obbligo di eseguire provvedimenti di isolamento acustico sui loro edifici.

Per questi motivi,

richiamati:

- il Decreto legislativo del 18 settembre 2019 concernente lo stanziamento di un primo credito d'investimento di 50'000'000.- di CHF per l'esecuzione degli interventi previsti dai progetti di risanamento fonico delle strade cantonali della Fase prioritaria e i precedenti Decreti legislativi del 28 giugno 2012 e 7 novembre 2016 concernenti lo stanziamento di crediti quadro per l'esecuzione degli interventi di risanamento fonico delle strade cantonali per i periodi 2012-2015 e 2016-2019;
- la Legge federale sulla protezione dell'ambiente (LPAmb) del 7 ottobre 1983, la Legge federale sulla circolazione stradale (LCStr) del 19 dicembre 1958, l'Ordinanza federale contro l'inquinamento fonico (OIF) del 15 dicembre 1986, l'Ordinanza federale sulla segnaletica stradale (OSStr) del 5 settembre 1979, la Legge cantonale di applicazione della Legge federale sulla protezione dell'ambiente (LALPAmb) del 24 marzo 2004, la Legge sulla procedura amministrativa (LPamm) del 24 settembre 2013, il Regolamento di applicazione dell'Ordinanza federale contro l'inquinamento fonico (ROIF) del 17 maggio 2005;

su proposta della Sezione protezione aria, acqua e suolo (SPAAS),

decide:

1. Il Progetto di risanamento fonico degli assi stradali cantonali e comunali dei Comuni di Ascona, Avegno Gordevio, Brissago, Losone, Maggia (Sezione di Aurigeno), Ronco sopra Ascona e Terre di Pedemonte (Sezione di Tegna) è **approvato** con le modifiche di cui agli allegati da 1 a 3, che costituiscono parte integrante di questa decisione.
2. L'osservazione del Comune di Ascona è evasa ai sensi dei considerandi.
3. Sono approvate le facilitazioni con le modifiche di cui all'allegato n. 4, che costituisce parte integrante di questa decisione.

Dopo la crescita in giudicato della presente decisione il Dipartimento del territorio aggiornerà gli atti del progetto come indicato nei considerandi e li renderà accessibili sul sito internet cantonale www.ti.ch, nelle pagine della SPAAS.

4. Le modifiche alla segnaletica verticale, conseguenti all'approvazione delle deroghe al limite generale di circolazione, sono attuate senza ulteriori procedure di pubblicazione dopo la crescita in giudicato della presente decisione.
5. La SPAAS è incaricata di procedere alle verifiche di cui al considerando n. 10 dopo la crescita in giudicato della presente decisione. L'ordine di eseguire i necessari provvedimenti di isolamento acustico e il relativo finanziamento saranno oggetto di separata decisione.
6. Il proprietario dell'impianto stradale esegue le misure stabilite dalla presente decisione (posa di asfalto fonoassorbente, attuazione delle riduzioni della velocità di circolazione e, riservate eventuali modifiche conseguenti al dispositivo 5, provvedimenti di isolamento acustico degli edifici).
7. L'esecutività della presente decisione è subordinata alla crescita in giudicato della ratifica dei crediti d'opera da parte del Gran Consiglio.
8. Il dispositivo di questa decisione è pubblicato sul Foglio ufficiale cantonale a cura del Dipartimento del territorio.

La decisione di approvazione, con tutti i suoi allegati e il progetto di risanamento fonico pubblicato per consultazione sono consultabili presso le cancellerie dei Comuni di Ascona, Avegno Gordevio, Brissago, Losone, Maggia, Ronco sopra Ascona, Terre di Pedemonte e sul sito internet cantonale www.ti.ch, nelle pagine della SPAAS.

9. Contro la presente decisione è data facoltà di ricorso al Consiglio di Stato entro il termine di 30 giorni.

Il ricorso contro i dispositivi da 1 a 4 non ha effetto sospensivo.

9.1 Intimazione per raccomandata a:

- Municipio del Comune di Ascona, Piazza San Pietro 1, 6612 Ascona
- Municipio del Comune di Avegno Gordevio, 6670 Avegno
- Municipio del Comune di Brissago, Piazza Municipio 1, 6614 Brissago
- Municipio del Comune di Losone, Via Municipio 7, 6616 Losone
- Municipio del Comune di Maggia, Palazzo Comunale, 6673 Maggia
- Municipio del Comune di Ronco sopra Ascona, Via Livurcio 4, 6622 Ronco s/Ascona

- Municipio del Comune di Terre di Pedemonte, Piazza Don Gottardo Zurini 2, 6652 Tegna

9.2 Intimazione per raccomandata con un estratto degli allegati che li concernono direttamente a:

- Ufficio federale delle strade (USTRA), Filiale di Bellinzona, Via C. Pellandini 2, 6500 Bellinzona

9.3 Notificazione per via edittale ai sensi dell'art. 19 cpv. 1 LPamm ai potenziali interessati.

Comunicazione a:

Sezione delle finanze (dfe-sf@ti.ch); Divisione delle costruzioni (dt-dc@ti.ch); Ufficio del tracciato (dt-dc@ti.ch); Ufficio della segnaletica stradale e degli impianti pubblicitari (dt-dc@ti.ch); Sezione della mobilità (dt-sm@ti.ch); Sezione dello sviluppo territoriale (dt-sst@ti.ch); Servizi generali (dt-sg@ti.ch); Sezione della protezione dell'aria, dell'acqua e del suolo (dt-spaas@ti.ch); Dipartimento del territorio (dt-sg@ti.ch); proprietari potenzialmente interessati dall'obbligo di eseguire provvedimenti di isolamento acustico (mediante invio postale semplice).

PER IL DIPARTIMENTO DEL TERRITORIO

Il Consigliere di Stato



Claudio Zali

Per la
Divisione dell'Ambiente



Sandro De-Stefani

Allegato n. 1
(cfr. pto. 6.1)



vedi dossier separato

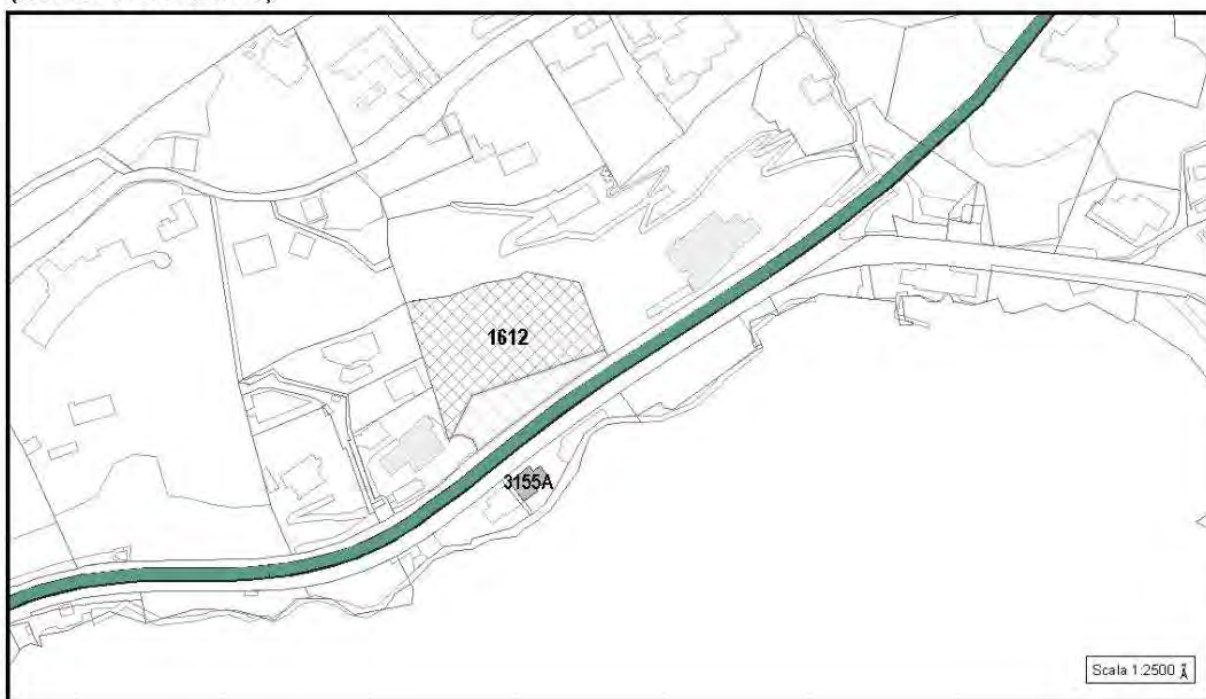
Allegato n. 3
(cfr. pto. 8.1)

vedi dossier separato

Allegato n. 4

(cfr. pto. 8.1)

-  Edifici e mappali che rispettano i VLI a seguito della modifica
 Impianti stradali risanati (INVARIATO)

Estratto Piano P3.0 - IMPIANTI RISANATI E RELATIVE RICHIESTE DI FACILITAZIONI
 (Comune di Ascona)

Edifici e mappali in relazione ai quali sono richieste le facilitazioni (Comune di Ascona)

Mappale	Lettera	Tipo	Superamento VLI		Raggiungimento / Superamento VA	
			Giorno	Notte	Giorno	Notte
1612	-	Fondo libero	SI	SI	NO	NO
3155	A	Edificio	SI	SI	NO	NO

Decisione del Dipartimento del territorio di risanamento fonico delle strade cantonali e comunali nei Comuni di Ascona, Avegno Gordevio, Brissago, Losone, Maggia (Sezione di Aurigeno), Ronco sopra Ascona e Terre di Pedemonte (Sezione di Tegna)

Allegato n. 1
(cfr. pto. 6.1)

Rettifica della tabella annessa alla Relazione tecnica (edifici 103A e 228A)

A.2 - Tabella delle immissioni foniche (Comune di Losone)

Tabella delle immissioni foniche - COMUNE DI LOSONE

Rettifica del livelli relativi all'edificio 103A (pag. 2 della Tabella pubblicata per consultazione)

Mappale	Lettera	Piano	Utilizzo piano	GdS	OIF Art. 42	Correttivo rot./inc.	Situazione prima del risanamento						Situazione dopo il risanamento											
							VLI G	VLI N	VA G	VA N	Lr G	Lr N	Lr>VLI G	Lr>VLI N	Lr>=VA G	Lr>=VA N	Lr G	Lr N	Lr>VLI G	Lr>VLI N	Lr>=VA G	Lr>=VA N	Lr diff G	Lr diff N
103	A	0	Lavorativo	II	x		65	55	70	65	66.9	57.4	1.9	2.4	-	-	63.9	54.4	-	-	-	-	3	3
103	A	0	Lavorativo	II	x		65	55	70	65	65.4	51	0.4	-	-	-	65.4	50.9	0.4	-	-	-	-	0.1
103	A	1	Lavorativo	II	x		65	55	70	65	67.5	58	2.5	3	-	-	64.5	55	-	-	-	-	3	3
103	A	1	Lavorativo	II	x		65	55	70	65	65.1	50.6	0.1	-	-	-	65	50.6	-	-	-	-	0.1	-

Rettifica del livelli relativi all'edificio 228A (pag. 4 della Tabella pubblicata per consultazione)

Mappale	Lettera	Piano	Utilizzo piano	GdS	OIF Art. 42	Correttivo rot./inc.	Situazione prima del risanamento						Situazione dopo il risanamento											
							VLI G	VLI N	VA G	VA N	Lr G	Lr N	Lr>VLI G	Lr>VLI N	Lr>=VA G	Lr>=VA N	Lr G	Lr N	Lr>VLI G	Lr>VLI N	Lr>=VA G	Lr>=VA N	Lr diff G	Lr diff N
228	A	0	Residenziale	II			60	50	70	65	62.4	52.7	2.4	2.7	-	-	59.5	49.7	-	-	-	-	2.9	3
228	A	0	Residenziale	II			60	50	70	65	62	49.4	2	-	-	-	61.4	48.2	1.4	-	-	-	0.6	1.2

Decisione del Dipartimento del territorio di risanamento fonico delle strade cantonali e comunali nei Comuni di Ascona, Avegno Gordevio, Brissago, Losone, Maggia (Sezione di Aurigeno), Ronco sopra Ascona e Terre di Pedemonte (Sezione di Tegna)

Allegato n. 3
(cfr. pto. 8.1)

Rettifica della tabella annessa alla Relazione tecnica

A.2 - Tabella delle immissioni foniche (Comune di Ascona)

Tabella delle immissioni foniche - COMUNE DI ASCONA

Lr = superamento dei VLI (contributo strade cantonali e comunali) - vedi anche Piano degli impianti risanati e relative richieste di facilitazioni P 3.0

Mappale	Lettera	Piano	Utilizzo piano	GdS	OIF Art. 42	Correttivo rot./inc.	Situazione prima del risanamento								Situazione dopo il risanamento									
							VLI G	VLI N	VA G	VA N	Lr G	Lr N	Lr > VLI G	Lr > VLI N	Lr >= VA G	Lr >= VA N	Lr G	Lr N	Lr > VLI G	Lr > VLI N	Lr >= VA G	Lr >= VA N	Lr diff G	Lr diff N
251	A	0	Lavorativo	II	x		65	55	70	65	66.9	56.5	1.9	1.5	-	-	63.9	53.5	-	-	-	-	3	3
255	E	0	Residenziale	II			60	50	70	65	65.4	54.8	5.4	4.8	-	-	62.4	51.8	2.4	1.8	-	-	3	3
255	A	0	Residenziale	II			60	50	70	65	59.5	48.4	-	-	-	-	56.5	45.4	-	-	-	-	3	3
255	B	2	Residenziale	II			60	50	70	65	66.6	55.6	6.6	5.6	-	-	63.6	52.6	3.6	2.6	-	-	3	3
257	A	0	Lavorativo	II	x	1	65	55	70	65	64.7	52.5	-	-	-	-	61.7	49.5	-	-	-	-	3	3
257	A	1	Residenziale	II		1	60	50	70	65	64.8	52.6	4.8	2.6	-	-	61.8	49.6	1.8	-	-	-	3	3
257	A	2	Residenziale	II		1	60	50	70	65	64.4	52.2	4.4	2.2	-	-	61.4	49.2	1.4	-	-	-	3	3
257	A	3	Residenziale	II		1	60	50	70	65	64	51.8	4	1.8	-	-	61	48.8	1	-	-	-	3	3
257	A	4	Residenziale	II		1	60	50	70	65	63.5	51.3	3.5	1.3	-	-	60.5	48.3	0.5	-	-	-	3	3
261	A	0	Residenziale	II		1	60	50	70	65	60.9	48.6	0.9	-	-	-	57.9	45.6	-	-	-	-	3	3
261	A	1	Residenziale	II		1	60	50	70	65	65.9	53.6	5.9	3.6	-	-	62.9	50.6	2.9	0.6	-	-	3	3
261	A	2	Residenziale	II		1	60	50	70	65	65.4	53.1	5.4	3.1	-	-	62.4	50.1	2.4	0.1	-	-	3	3
261	A	3	Residenziale	II		1	60	50	70	65	64.6	52.3	4.6	2.3	-	-	61.6	49.3	1.6	-	-	-	3	3
262	A	0	Residenziale	II		1	60	50	70	65	62.7	50.3	2.7	0.3	-	-	59.7	47.3	-	-	-	-	3	3
262	A	1	Residenziale	II		1	60	50	70	65	65.6	53.2	5.6	3.2	-	-	62.6	50.2	2.6	0.2	-	-	3	3
262	A	2	Residenziale	II		1	60	50	70	65	65.2	52.8	5.2	2.8	-	-	62.2	49.8	2.2	-	-	-	3	3
262	A	3	Residenziale	II		1	60	50	70	65	64.5	52.1	4.5	2.1	-	-	61.5	49.1	1.5	-	-	-	3	3
423	1	0	Campo libero	II			60	50	70	65	48	33.4	-	-	-	-	45	30.4	-	-	-	-	3	3
538	A	0	Lavorativo	II	x		65	55	70	65	68	57.4	3	2.4	-	-	65.1	54.5	0.1	-	-	-	2.9	2.9
538	A	1	Lavorativo	II	x		65	55	70	65	68.4	57.9	3.4	2.9	-	-	65.5	54.9	0.5	-	-	-	2.9	3
538	A	2	Lavorativo	II	x		65	55	70	65	67.9	57.3	2.9	2.3	-	-	65	54.4	-	-	-	-	2.9	2.9
538	A	3	Lavorativo	II	x		65	55	70	65	67.1	56.5	2.1	1.5	-	-	64.3	53.6	-	-	-	-	2.8	2.9
539	A	0	Residenziale	II			60	50	70	65	54.9	44.4	-	-	-	-	51.9	41.4	-	-	-	-	3	3
539	A	1	Residenziale	II			60	50	70	65	56.5	46	-	-	-	-	53.5	43	-	-	-	-	3	3
539	A	2	Residenziale	II			60	50	70	65	56.7	46.2	-	-	-	-	53.7	43.2	-	-	-	-	3	3
542	A	0	Residenziale	II			60	50	70	65	62.9	52.4	2.9	2.4	-	-	59.9	49.4	-	-	-	-	3	3
542	A	1	Residenziale	II			60	50	70	65	64.3	53.8	4.3	3.8	-	-	61.3	50.8	1.3	0.8	-	-	3	3
542	A	2	Residenziale	II			60	50	70	65	64.5	54	4.5	4	-	-	61.5	51	1.5	1	-	-	3	3
542	1	0	Campo libero	II			60	50	70	65	53.2	42.7	-	-	-	-	50.2	39.7	-	-	-	-	3	3
543	A	0	Lavorativo	II	x		65	55	70	65	66.3	56.1	1.3	1.1	-	-	63.3	53.1	-	-	-	-	3	3
543	A	1	Residenziale	II			60	50	70	65	66.5	56.3	6.5	6.3	-	-	63.5	53.3	3.5	3.3	-	-	3	3
543	A	2	Residenziale	II			60	50	70	65	66.2	55.9	6.2	5.9	-	-	63.2	52.9	3.2	2.9	-	-	3	3
543	A	3	Residenziale	II			60	50	70	65	65.6	55.4	5.6	5.4	-	-	62.6	52.4	2.6	2.4	-	-	3	3
543	A	4	Residenziale	II			60	50	70	65	64.9	54.7	4.9	4.7	-	-	61.9	51.7	1.9	1.7	-	-	3	3
544	A	0	Residenziale	II			60	50	70	65	63.3	53.1	3.3	3.1	-	-	60.3	50.1	0.3	0.1	-	-	3	3
544	A	1	Residenziale	II			60	50	70	65	63.5	53.3	3.5	3.3	-	-	60.5	50.3	0.5	0.3	-	-	3	3
544	A	2	Residenziale	II			60	50	70	65	63.5	53.3	3.5	3.3	-	-	60.5	50.3	0.5	0.3	-	-	3	3
545	A	1	Residenziale	II			60	50	70	65	63.3	52.8	3.3	2.8	-	-	60.3	49.8	0.3	-	-	-	3	3
545	A	2	Residenziale	II			60	50	70	65	63.6	53.1	3.6	3.1	-	-	60.6	50.1	0.6	0.1	-	-	3	3
549	A	0	Residenziale	II			60	50	70	65	62.7	52.5	2.7	2.5	-	-	59.7	49.5	-	-	-	-	3	3
549	A	1	Residenziale	II			60	50	70	65	63.1	52.9	3.1	2.9	-	-	60.1	49.9	0.1	-	-	-	3	3
549	A	2	Residenziale	II			60	50	70	65	63.2	53	3.2	3	-	-	60.2	50	0.2	-	-	-	3	3

Mappale	Lettera	Piano	Utilizzo piano	GdS	OIF Art. 42	Correttivo rot./inc.	Situazione prima del risanamento						Situazione dopo il risanamento											
							VLI G	VLI N	VA G	VA N	Lr G	Lr N	Lr > VLI G	Lr > VLI N	Lr >= VA G	Lr >= VA N	Lr G	Lr N	Lr > VLI G	Lr > VLI N	Lr >= VA G	Lr >= VA N	Lr diff G	Lr diff N
549	A	3	Residenziale	II			60	50	70	65	63.1	52.9	3.1	2.9	-	-	60.1	49.9	0.1	-	-	-	3	3
552	B	1	Residenziale	II			60	50	70	65	61.7	51.2	1.7	1.2	-	-	58.7	48.2	-	-	-	-	3	3
552	B	2	Residenziale	II			60	50	70	65	62.1	51.6	2.1	1.6	-	-	59.1	48.6	-	-	-	-	3	3
552	B	3	Residenziale	II			60	50	70	65	62.2	51.7	2.2	1.7	-	-	59.2	48.7	-	-	-	-	3	3
552	B	4	Residenziale	II			60	50	70	65	62.1	51.6	2.1	1.6	-	-	59.1	48.6	-	-	-	-	3	3
552	B	5	Residenziale	II			60	50	70	65	62.1	51.6	2.1	1.6	-	-	59.1	48.6	-	-	-	-	3	3
554	1	0	Campo libero	II			60	50	70	65	67.7	57.5	7.7	7.5	-	-	64.7	54.5	4.7	4.5	-	-	3	3
559	A	0	Residenziale	II			60	50	70	65	64	53.8	4	3.8	-	-	61	50.8	1	0.8	-	-	3	3
559	A	1	Residenziale	II			60	50	70	65	64.2	54	4.2	4	-	-	61.2	51	1.2	1	-	-	3	3
561	A	1	Residenziale	II			60	50	70	65	64.5	54.3	4.5	4.3	-	-	61.5	51.3	1.5	1.3	-	-	3	3
561	A	2	Residenziale	II			60	50	70	65	64.5	54.2	4.5	4.2	-	-	61.5	51.2	1.5	1.2	-	-	3	3
567	A	1	Residenziale	II			60	50	70	65	67	56.5	7	6.5	-	-	64	53.5	4	3.5	-	-	3	3
567	A	2	Residenziale	II			60	50	70	65	66.2	55.7	6.2	5.7	-	-	63.2	52.7	3.2	2.7	-	-	3	3
567	A	3	Residenziale	II			60	50	70	65	65.6	55.1	5.6	5.1	-	-	62.6	52.2	2.6	2.2	-	-	3	2.9
570	A	0	Residenziale	II			60	50	70	65	63	52.8	3	2.8	-	-	60	49.8	-	-	-	-	3	3
570	A	1	Residenziale	II			60	50	70	65	62.9	52.7	2.9	2.7	-	-	59.9	49.7	-	-	-	-	3	3
570	A	2	Residenziale	II			60	50	70	65	63.1	52.9	3.1	2.9	-	-	60.1	49.9	0.1	-	-	-	3	3
579	A	0	Residenziale	II			60	50	70	65	66.6	56.1	6.6	6.1	-	-	63.6	53.1	3.6	3.1	-	-	3	3
579	A	1	Residenziale	II			60	50	70	65	66.8	56.3	6.8	6.3	-	-	63.8	53.4	3.8	3.4	-	-	3	2.9
579	A	2	Residenziale	II			60	50	70	65	65.9	55.4	5.9	5.4	-	-	62.9	52.4	2.9	2.4	-	-	3	3
579	A	3	Residenziale	II			60	50	70	65	65.5	55.1	5.5	5.1	-	-	62.6	52.1	2.6	2.1	-	-	2.9	3
580	A	0	Residenziale	II			60	50	70	65	63.4	53.2	3.4	3.2	-	-	60.4	50.2	0.4	0.2	-	-	3	3
580	A	1	Residenziale	II			60	50	70	65	63.4	53.2	3.4	3.2	-	-	60.4	50.2	0.4	0.2	-	-	3	3
580	A	2	Residenziale	II			60	50	70	65	63.5	53.3	3.5	3.3	-	-	60.5	50.3	0.5	0.3	-	-	3	3
580	A	3	Residenziale	II			60	50	70	65	63.3	53.1	3.3	3.1	-	-	60.3	50.1	0.3	0.1	-	-	3	3
580	A	4	Residenziale	II			60	50	70	65	62.7	52.5	2.7	2.5	-	-	59.7	49.5	-	-	-	-	3	3
582	A	0	Residenziale	II			60	50	70	65	56	45.8	-	-	-	-	53.1	42.9	-	-	-	-	2.9	2.9
582	A	1	Residenziale	II			60	50	70	65	56.6	46.4	-	-	-	-	53.6	43.4	-	-	-	-	3	3
582	B	1	Residenziale	II			60	50	70	65	66.9	56.7	6.9	6.7	-	-	63.9	53.7	3.9	3.7	-	-	3	3
583	A	0	Residenziale	II			60	50	70	65	64.4	53.9	4.4	3.9	-	-	61.5	51	1.5	1	-	-	2.9	2.9
583	A	1	Residenziale	II			60	50	70	65	65.4	54.9	5.4	4.9	-	-	62.4	51.9	2.4	1.9	-	-	3	3
588	A	0	Residenziale	II			60	50	70	65	61.4	50.9	1.4	0.9	-	-	58.4	47.9	-	-	-	-	3	3
588	A	1	Residenziale	II			60	50	70	65	65.7	55.2	5.7	5.2	-	-	62.7	52.2	2.7	2.2	-	-	3	3
588	A	2	Residenziale	II			60	50	70	65	65.6	55.1	5.6	5.1	-	-	62.6	52.1	2.6	2.1	-	-	3	3
588	A	3	Residenziale	II			60	50	70	65	65.3	54.8	5.3	4.8	-	-	62.3	51.9	2.3	1.9	-	-	3	2.9
590	A	0	Residenziale	II			60	50	70	65	54.4	44.2	-	-	-	-	51.5	41.3	-	-	-	-	2.9	2.9
591	A	2	Residenziale	II			60	50	70	65	62.6	52.1	2.6	2.1	-	-	59.7	49.2	-	-	-	-	2.9	2.9
592	A	0	Residenziale	II			60	50	70	65	62.1	51.9	2.1	1.9	-	-	59.1	48.9	-	-	-	-	3	3
592	A	1	Residenziale	II			60	50	70	65	62.6	52.4	2.6	2.4	-	-	59.7	49.5	-	-	-	-	2.9	2.9
592	A	2	Residenziale	II			60	50	70	65	62.6	52.4	2.6	2.4	-	-	59.7	49.5	-	-	-	-	2.9	2.9
593	A	1	Residenziale	II			60	50	70	65	59.4	48.9	-	-	-	-	56.4	46	-	-	-	-	3	2.9
593	A	2	Residenziale	II			60	50	70	65	59.8	49.3	-	-	-	-	56.9	46.4	-	-	-	-	2.9	2.9
593	A	3	Residenziale	II			60	50	70	65	60.1	49.6	0.1	-	-	-	57.3	46.9	-	-	-	-	2.8	2.7
595	A	0	Residenziale	II			60	50	70	65	66.7	56.3	6.7	6.3	-	-	63.8	53.3	3.8	3.3	-	-	2.9	3
595	A	1	Residenziale	II			60	50	70	65	67	56.6	7	6.6	-	-	64	53.6	4	3.6	-	-	3	3
596	A	0	Residenziale	II			60	50	70	65	65.6	55.2	5.6	5.2	-	-	62.6	52.2	2.6	2.2	-	-	3	3
596	A	1	Residenziale	II			60	50	70	65	66.1	55.8	6.1	5.8	-	-	63.2	52.9	3.2	2.9	-	-	2.9	2.9
597	B	0	Residenziale	II			60	50	70	65	63.2	53	3.2	3	-	-	60.2	50	0.2	-	-	-	3	3

Mappale	Lettera	Piano	Utilizzo piano	GdS	OIF Art. 42	Correttivo rot./inc.	Situazione prima del risanamento						Situazione dopo il risanamento											
							VLI G	VLI N	VA G	VA N	Lr G	Lr N	Lr > VLI G	Lr > VLI N	Lr >= VA G	Lr >= VA N	Lr G	Lr N	Lr > VLI G	Lr > VLI N	Lr >= VA G	Lr >= VA N	Lr diff G	Lr diff N
597	A	0	Residenziale	II			60	50	70	65	66.1	55.8	6.1	5.8	-	-	63.1	52.8	3.1	2.8	-	-	3	3
597	B	1	Residenziale	II			60	50	70	65	66.7	56.5	6.7	6.5	-	-	63.7	53.5	3.7	3.5	-	-	3	3
597	A	1	Residenziale	II			60	50	70	65	66.6	56.3	6.6	6.3	-	-	63.6	53.3	3.6	3.3	-	-	3	3
597	B	2	Residenziale	II			60	50	70	65	66.2	56	6.2	6	-	-	63.2	53	3.2	3	-	-	3	3
597	A	2	Residenziale	II			60	50	70	65	66.3	56	6.3	6	-	-	63.3	53	3.3	3	-	-	3	3
602	C	0	Lavorativo	II	x		65	55	70	65	57.4	46.6	-	-	-	-	54.4	43.6	-	-	-	-	3	3
602	B	0	Lavorativo	II	x		65	55	70	65	62.1	50.7	-	-	-	-	59.1	47.7	-	-	-	-	3	3
605	A	0	Lavorativo	II	x	1	65	55	70	65	66.4	54.1	1.4	-	-	-	63.4	51.1	-	-	-	-	3	3
605	A	1	Residenziale	II		1	60	50	70	65	65.9	53.7	5.9	3.7	-	-	62.9	50.7	2.9	0.7	-	-	3	3
605	A	2	Residenziale	II		1	60	50	70	65	65.3	53.1	5.3	3.1	-	-	62.3	50.1	2.3	0.1	-	-	3	3
605	A	3	Residenziale	II		1	60	50	70	65	64.6	52.4	4.6	2.4	-	-	61.6	49.4	1.6	-	-	-	3	3
607	C	1	Residenziale	II		1	60	50	70	65	50.8	39	-	-	-	-	47.8	36	-	-	-	-	3	3
607	C	2	Residenziale	II		1	60	50	70	65	51.9	40.3	-	-	-	-	48.9	37.3	-	-	-	-	3	3
607	C	3	Residenziale	II		1	60	50	70	65	54	42.7	-	-	-	-	51	39.7	-	-	-	-	3	3
607	D	1	Residenziale	II		1	60	50	70	65	62.5	50.2	2.5	0.2	-	-	59.5	47.2	-	-	-	-	3	3
607	D	2	Residenziale	II		1	60	50	70	65	62.9	50.6	2.9	0.6	-	-	59.9	47.6	-	-	-	-	3	3
607	D	3	Residenziale	II		1	60	50	70	65	62.9	50.6	2.9	0.6	-	-	59.9	47.6	-	-	-	-	3	3
608	B	0	Residenziale	II		1	60	50	70	65	67.5	55.2	7.5	5.2	-	-	64.5	52.2	4.5	2.2	-	-	3	3
608	A	1	Residenziale	II		1	60	50	70	65	63.2	50.9	3.2	0.9	-	-	60.2	47.9	0.2	-	-	-	3	3
615	A	0	Lavorativo	II	x		65	55	70	65	62.5	52.3	-	-	-	-	59.5	49.3	-	-	-	-	3	3
615	A	1	Lavorativo	II	x		65	55	70	65	67.9	57.6	2.9	2.6	-	-	64.9	54.6	-	-	-	-	3	3
625	A	0	Residenziale	II			60	50	70	65	59	48.8	-	-	-	-	56	45.8	-	-	-	-	3	3
625	A	1	Residenziale	II			60	50	70	65	60.6	50.4	0.6	0.4	-	-	57.6	47.4	-	-	-	-	3	3
625	A	2	Residenziale	II			60	50	70	65	60.9	50.7	0.9	0.7	-	-	57.9	47.7	-	-	-	-	3	3
625	A	3	Residenziale	II			60	50	70	65	61	50.8	1	0.8	-	-	58	47.8	-	-	-	-	3	3
627	A	1	Residenziale	II			60	50	70	65	65.2	55	5.2	5	-	-	62.2	52	2.2	2	-	-	3	3
627	A	2	Residenziale	II			60	50	70	65	66.5	56.3	6.5	6.3	-	-	63.5	53.3	3.5	3.3	-	-	3	3
627	A	3	Residenziale	II			60	50	70	65	66	55.8	6	5.8	-	-	63	52.8	3	2.8	-	-	3	3
628	A	1	Residenziale	II			60	50	70	65	65.1	54.9	5.1	4.9	-	-	62.1	51.9	2.1	1.9	-	-	3	3
629	1	0	Campo libero	II			60	50	70	65	43.7	33.4	-	-	-	-	41	30.7	-	-	-	-	2.7	2.7
631	A	0	Residenziale	II			60	50	70	65	66.4	56.2	6.4	6.2	-	-	63.4	53.2	3.4	3.2	-	-	3	3
631	A	1	Residenziale	II			60	50	70	65	66.3	56.1	6.3	6.1	-	-	63.3	53.1	3.3	3.1	-	-	3	3
632	1	0	Campo libero	II			60	50	70	65	48.5	38.3	-	-	-	-	45.8	35.6	-	-	-	-	2.7	2.7
633	A	0	Residenziale	II			60	50	70	65	67.6	57.4	7.6	7.4	-	-	64.6	54.4	4.6	4.4	-	-	3	3
634	A	-1	Residenziale	II			60	50	70	65	59.6	49.4	-	-	-	-	56.7	46.5	-	-	-	-	2.9	2.9
634	A	0	Residenziale	II			60	50	70	65	67.3	57.1	7.3	7.1	-	-	64.3	54.1	4.3	4.1	-	-	3	3
635	A	1	Residenziale	II			60	50	70	65	55.1	44.9	-	-	-	-	52.2	42.1	-	-	-	-	2.9	2.8
635	A	2	Residenziale	II			60	50	70	65	57.7	47.6	-	-	-	-	54.8	44.7	-	-	-	-	2.9	2.9
644	A	0	Residenziale	II			60	50	70	65	65.8	56.1	5.8	6.1	-	-	65.8	56	5.8	6	-	-	-	0.1
644	A	1	Residenziale	II			60	50	70	65	72.2	62.7	12.2	12.7	2.2	-	72.2	62.7	12.2	12.7	2.2	-	-	-
644	A	2	Residenziale	II			60	50	70	65	72.5	63	12.5	13	2.5	-	72.5	62.9	12.5	12.9	2.5	-	-	0.1
647	A	0	Residenziale	II			60	50	70	65	61.9	47.5	1.9	-	-	-	58.9	44.5	-	-	-	-	3	3
647	B	1	Residenziale	II			60	50	70	65	61.8	47.3	1.8	-	-	-	58.8	44.3	-	-	-	-	3	3
647	A	1	Residenziale	II			60	50	70	65	61.8	47.4	1.8	-	-	-	58.8	44.4	-	-	-	-	3	3
647	B	2	Residenziale	II			60	50	70	65	61.5	47	1.5	-	-	-	58.5	44	-	-	-	-	3	3
647	1	0	Campo libero	II			60	50	70	65	62.6	48	2.6	-	-	-	59.6	45	-	-	-	-	3	3
657	1	0	Campo libero	II			60	50	70	65	61.8	47.3	1.8	-	-	-	58.8	44.3	-	-	-	-	3	3
662	A	0	Residenziale	II			60	50	70	65	61.6	47	1.6	-	-	-	58.6	44	-	-	-	-	3	3

Mappale	Lettera	Piano	Utilizzo piano	GdS	OIF Art. 42	Correttivo rot./inc.	Situazione prima del risanamento						Situazione dopo il risanamento											
							VLI G	VLI N	VA G	VA N	Lr G	Lr N	Lr > VLI G	Lr > VLI N	Lr >= VA G	Lr >= VA N	Lr G	Lr N	Lr > VLI G	Lr > VLI N	Lr >= VA G	Lr >= VA N	Lr diff G	Lr diff N
662	A	1	Residenziale	II			60	50	70	65	61.6	47.1	1.6	-	-	-	58.6	44.1	-	-	-	-	3	3
662	A	2	Residenziale	II			60	50	70	65	61.2	46.6	1.2	-	-	-	58.2	43.6	-	-	-	-	3	3
673	A	0	Residenziale	II			60	50	70	65	60.9	46.5	0.9	-	-	-	57.9	43.6	-	-	-	-	3	2.9
673	A	1	Residenziale	II			60	50	70	65	61.2	46.8	1.2	-	-	-	58.2	43.8	-	-	-	-	3	3
673	A	2	Residenziale	II			60	50	70	65	61	46.7	1	-	-	-	58	43.7	-	-	-	-	3	3
673	A	3	Residenziale	II			60	50	70	65	60.6	46.3	0.6	-	-	-	57.6	43.4	-	-	-	-	3	2.9
678	A	0	Residenziale	II			60	50	70	65	60.2	45.6	0.2	-	-	-	57.2	42.6	-	-	-	-	3	3
678	A	1	Residenziale	II			60	50	70	65	60.8	46.2	0.8	-	-	-	57.8	43.3	-	-	-	-	3	2.9
678	A	2	Residenziale	II			60	50	70	65	60.7	46.1	0.7	-	-	-	57.7	43.1	-	-	-	-	3	3
678	A	3	Residenziale	II			60	50	70	65	60.3	45.8	0.3	-	-	-	57.3	42.8	-	-	-	-	3	3
686	A	1	Residenziale	II			60	50	70	65	62.4	47.9	2.4	-	-	-	59.4	44.9	-	-	-	-	3	3
686	A	2	Residenziale	II			60	50	70	65	61.8	47.2	1.8	-	-	-	58.8	44.2	-	-	-	-	3	3
693	1	0	Campo libero	II			60	50	70	65	62.7	48.1	2.7	-	-	-	59.7	45.1	-	-	-	-	3	3
696	A	0	Residenziale	II			60	50	70	65	61.4	46.8	1.4	-	-	-	58.4	43.8	-	-	-	-	3	3
696	A	1	Residenziale	II			60	50	70	65	61.3	46.8	1.3	-	-	-	58.3	43.8	-	-	-	-	3	3
696	A	2	Residenziale	II			60	50	70	65	61	46.4	1	-	-	-	58	43.4	-	-	-	-	3	3
699	A	0	Residenziale	II			60	50	70	65	60.2	45.6	0.2	-	-	-	57.2	42.6	-	-	-	-	3	3
699	A	1	Residenziale	II			60	50	70	65	61.9	47.3	1.9	-	-	-	58.9	44.3	-	-	-	-	3	3
699	A	2	Residenziale	II			60	50	70	65	61.6	47	1.6	-	-	-	58.6	44	-	-	-	-	3	3
701	A	0	Lavorativo	II	x		65	55	70	65	62.4	47.8	-	-	-	-	59.4	44.8	-	-	-	-	3	3
741	A	0	Residenziale	II			60	50	70	65	52.8	43.2	-	-	-	-	51.8	42.2	-	-	-	-	1	1
741	A	1	Residenziale	II			60	50	70	65	55.8	46.2	-	-	-	-	54.8	45.2	-	-	-	-	1	1
741	A	2	Residenziale	II			60	50	70	65	58	48.3	-	-	-	-	57.1	47.3	-	-	-	-	0.9	1
742	A	0	Residenziale	II			60	50	70	65	59.1	47.6	-	-	-	-	58.6	46.9	-	-	-	-	0.5	0.7
742	A	1	Residenziale	II			60	50	70	65	62.2	51.8	2.2	1.8	-	-	61.5	50.9	1.5	0.9	-	-	0.7	0.9
742	A	2	Residenziale	II			60	50	70	65	62.5	52.2	2.5	2.2	-	-	61.8	51.3	1.8	1.3	-	-	0.7	0.9
742	A	3	Residenziale	II			60	50	70	65	63.3	53.1	3.3	3.1	-	-	62.5	52.2	2.5	2.2	-	-	0.8	0.9
742	A	4	Residenziale	II			60	50	70	65	64.1	54.1	4.1	4.1	-	-	63.3	53.2	3.3	3.2	-	-	0.8	0.9
742	A	5	Residenziale	II			60	50	70	65	64.3	54.3	4.3	4.3	-	-	63.4	53.4	3.4	3.4	-	-	0.9	0.9
745	1	0	Campo libero	II			60	50	70	65	62.8	49.5	2.8	-	-	-	62.6	49.2	2.6	-	-	-	0.2	0.3
752	A	0	Lavorativo	II	x		65	55	70	65	68.1	58.6	3.1	3.6	-	-	67.1	57.6	2.1	2.6	-	-	1	1
754	A	0	Residenziale	II			60	50	70	65	65.7	56.1	5.7	6.1	-	-	64.7	55.1	4.7	5.1	-	-	1	1
754	A	1	Residenziale	II			60	50	70	65	66.7	57.1	6.7	7.1	-	-	65.7	56.1	5.7	6.1	-	-	1	1
755	A	1	Residenziale	II			60	50	70	65	69	59.5	9	9.5	-	-	68	58.4	8	8.4	-	-	1	1.1
755	A	2	Residenziale	II			60	50	70	65	69.2	59.7	9.2	9.7	-	-	68.2	58.6	8.2	8.6	-	-	1	1.1
755	A	3	Residenziale	II			60	50	70	65	69.1	59.6	9.1	9.6	-	-	68	58.5	8	8.5	-	-	1.1	1.1
755	A	4	Residenziale	II			60	50	70	65	68.7	59.2	8.7	9.2	-	-	67.6	58.1	7.6	8.1	-	-	1.1	1.1
755	A	5	Residenziale	II			60	50	70	65	68.2	58.7	8.2	8.7	-	-	67.1	57.6	7.1	7.6	-	-	1.1	1.1
756	A	0	Residenziale	II			60	50	70	65	58.4	48	-	-	-	-	57	46.3	-	-	-	-	1.4	1.7
756	A	1	Residenziale	II			60	50	70	65	60.4	50.1	0.4	0.1	-	-	58.9	48.5	-	-	-	-	1.5	1.6
756	A	2	Residenziale	II			60	50	70	65	62	52	2	2	-	-	60.2	50	0.2	-	-	-	1.8	2
756	A	3	Residenziale	II			60	50	70	65	62.5	52.5	2.5	2.5	-	-	60.8	50.6	0.8	0.6	-	-	1.7	1.9
756	A	4	Residenziale	II			60	50	70	65	62.8	52.8	2.8	2.8	-	-	61.2	51	1.2	1	-	-	1.6	1.8
756	A	5	Residenziale	II			60	50	70	65	63	53	3	3	-	-	61.5	51.3	1.5	1.3	-	-	1.5	1.7
758	D	0	Lavorativo	II	x	1	65	55	70	65	71	61.3	6	6.3	1	-	68.2	58.4	3.2	3.4	-	-	2.8	2.9
760	A	0	Lavorativo	III	x		70	60	70	65	71.1	61.5	1.1	1.5	1.1	-	71.1	61.5	1.1	1.5	1.1	-	-	-
760	A	1	Lavorativo	III	x		70	60	70	65	71.8	62.1	1.8	2.1	1.8	-	71.8	62.1	1.8	2.1	1.8	-	-	-
760	1	0	Campo libero	III			65	55	70	65	72.9	63.3	7.9	8.3	2.9	-	72.9	63.3	7.9	8.3	2.9	-	-	-

Mappale	Lettera	Piano	Utilizzo piano	GdS	OIF Art. 42	Correttivo rot./inc.	Situazione prima del risanamento								Situazione dopo il risanamento									
							VLI G	VLI N	VA G	VA N	Lr G	Lr N	Lr > VLI G	Lr > VLI N	Lr >= VA G	Lr >= VA N	Lr G	Lr N	Lr > VLI G	Lr > VLI N	Lr >= VA G	Lr >= VA N	Lr diff G	Lr diff N
761	3	0	Campo libero	III			65	55	70	65	64.3	51.2	-	-	-	-	64.1	50.9	-	-	-	-	0.2	0.3
761	2	0	Campo libero	III			65	55	70	65	62.9	49.4	-	-	-	-	62.8	49.3	-	-	-	-	0.1	0.1
761	1	0	Campo libero	III			65	55	70	65	71.6	61.9	6.6	6.9	1.6	-	71.6	61.9	6.6	6.9	1.6	-	-	-
769	A	0	Residenziale	II			60	50	70	65	63.3	50	3.3	-	-	-	60.4	47.1	0.4	-	-	-	2.9	2.9
769	B	0	Residenziale	II			60	50	70	65	60.9	47.5	0.9	-	-	-	58	44.7	-	-	-	-	2.9	2.8
775	A	0	Residenziale	II			60	50	70	65	67.4	57.8	7.4	7.8	-	-	66.4	56.9	6.4	6.9	-	-	1	0.9
775	A	1	Residenziale	II			60	50	70	65	67.8	58.2	7.8	8.2	-	-	66.8	57.2	6.8	7.2	-	-	1	1
775	A	2	Residenziale	II			60	50	70	65	67.7	58.1	7.7	8.1	-	-	66.7	57.2	6.7	7.2	-	-	1	0.9
776	C	0	Lavorativo	II	x		65	55	70	65	69.2	59.6	4.2	4.6	-	-	68.2	58.6	3.2	3.6	-	-	1	1
776	A	0	Residenziale	II			60	50	70	65	65.9	56.3	5.9	6.3	-	-	64.9	55.3	4.9	5.3	-	-	1	1
776	C	1	Residenziale	II			60	50	70	65	69.4	59.9	9.4	9.9	-	-	68.4	58.9	8.4	8.9	-	-	1	1
776	A	1	Residenziale	II			60	50	70	65	66.3	56.7	6.3	6.7	-	-	65.3	55.7	5.3	5.7	-	-	1	1
776	A	2	Residenziale	II			60	50	70	65	66.5	56.9	6.5	6.9	-	-	65.5	55.9	5.5	5.9	-	-	1	1
800	A	0	Residenziale	II			60	50	70	65	68.8	59.2	8.8	9.2	-	-	65.5	55.9	5.5	5.9	-	-	3.3	3.3
800	A	1	Residenziale	II			60	50	70	65	69.4	59.8	9.4	9.8	-	-	66.3	56.7	6.3	6.7	-	-	3.1	3.1
801	A	0	Lavorativo	II	x	1	65	55	70	65	73.1	63.5	8.1	8.5	3.1	-	69.5	59.9	4.5	4.9	-	-	3.6	3.6
801	A	1	Lavorativo	II	x	1	65	55	70	65	73	63.4	8	8.4	3	-	69.4	59.8	4.4	4.8	-	-	3.6	3.6
801	B	1	Residenziale	II		1	60	50	70	65	68.5	57.7	8.5	7.7	-	-	68	57.1	8	7.1	-	-	0.5	0.6
859	2	0	Campo libero	II		1	60	50	70	65	70.9	61.3	10.9	11.3	0.9	-	69.7	60.2	9.7	10.2	-	-	1.2	1.1
859	1	0	Campo libero	II		1	60	50	70	65	68.3	57	8.3	7	-	-	65.9	54.9	5.9	4.9	-	-	2.4	2.1
867	A	0	Residenziale	II			60	50	70	65	60.3	47.1	0.3	-	-	-	57.3	44.2	-	-	-	-	3	2.9
867	A	1	Residenziale	II			60	50	70	65	60.6	47.5	0.6	-	-	-	57.7	44.7	-	-	-	-	2.9	2.8
867	A	2	Residenziale	II			60	50	70	65	60.6	47.5	0.6	-	-	-	57.8	44.8	-	-	-	-	2.8	2.7
867	A	3	Residenziale	II			60	50	70	65	60.3	47.3	0.3	-	-	-	57.5	44.8	-	-	-	-	2.8	2.5
878	A	0	Residenziale	II		1	60	50	70	65	65	55.7	5	5.7	-	-	64.8	55.5	4.8	5.5	-	-	0.2	0.2
878	A	1	Residenziale	II		1	60	50	70	65	68.1	58.6	8.1	8.6	-	-	67.6	58.2	7.6	8.2	-	-	0.5	0.4
878	A	2	Residenziale	II		1	60	50	70	65	68.6	59.1	8.6	9.1	-	-	68.1	58.6	8.1	8.6	-	-	0.5	0.5
878	A	3	Residenziale	II		1	60	50	70	65	68.8	59.3	8.8	9.3	-	-	68.3	58.8	8.3	8.8	-	-	0.5	0.5
878	A	0	Residenziale	II		1	60	50	70	65	64.5	55.1	4.5	5.1	-	-	63.9	54.5	3.9	4.5	-	-	0.6	0.6
878	A	1	Residenziale	II		1	60	50	70	65	68.8	59.2	8.8	9.2	-	-	67.6	58.1	7.6	8.1	-	-	1.2	1.1
878	A	2	Residenziale	II		1	60	50	70	65	69.4	59.8	9.4	9.8	-	-	68.2	58.7	8.2	8.7	-	-	1.2	1.1
878	A	3	Residenziale	II		1	60	50	70	65	69.5	59.9	9.5	9.9	-	-	68.3	58.8	8.3	8.8	-	-	1.2	1.1
884	A	0	Lavorativo	II	x	1	65	55	70	65	70.1	59.9	5.1	4.9	0.1	-	67.1	56.9	2.1	1.9	-	-	3	3
884	A	1	Lavorativo	II	x	1	65	55	70	65	70.2	60.1	5.2	5.1	0.2	-	67.5	57.4	2.5	2.4	-	-	2.7	2.7
884	A	2	Lavorativo	II	x	1	65	55	70	65	69.7	59.5	4.7	4.5	-	-	67	56.9	2	1.9	-	-	2.7	2.6
884	B	0	Residenziale	II		1	60	50	70	65	59.8	49.6	-	-	-	-	57	46.8	-	-	-	-	2.8	2.8
886	A	0	Residenziale	II		1	60	50	70	65	66.8	55.8	6.8	5.8	-	-	63.8	52.9	3.8	2.9	-	-	3	2.9
886	B	0	Lavorativo	II	x	1	65	55	70	65	66.9	56.5	1.9	1.5	-	-	64.1	53.8	-	-	-	-	2.8	2.7
886	A	1	Residenziale	II		1	60	50	70	65	67.7	57	7.7	7	-	-	65.2	54.6	5.2	4.6	-	-	2.5	2.4
886	B	1	Lavorativo	II	x	1	65	55	70	65	67.6	57.2	2.6	2.2	-	-	65	54.8	-	-	-	-	2.6	2.4
888	A	1	Residenziale	II			60	50	70	65	65.2	55.2	5.2	5.2	-	-	62.4	52.3	2.4	2.3	-	-	2.8	2.9
888	A	2	Residenziale	II			60	50	70	65	65.2	55.2	5.2	5.2	-	-	62.6	52.6	2.6	2.6	-	-	2.6	2.6
889	A	0	Residenziale	II			60	50	70	65	57.2	47	-	-	-	-	54.4	44.2	-	-	-	-	2.8	2.8
891	B	0	Lavorativo	II	x		65	55	70	65	62.7	52	-	-	-	-	59.7	49.1	-	-	-	-	3	2.9
891	A	0	Lavorativo	II	x		65	55	70	65	59.3	48.9	-	-	-	-	56.5	46.2	-	-	-	-	2.8	2.7
891	B	1	Lavorativo	II	x		65	55	70	65	64.3	53.7	-	-	-	-	61.3	50.8	-	-	-	-	3	2.9
891	A	1	Lavorativo	II	x		65	55	70	65	66.5	56.3	1.5	1.3	-	-	63.9	53.7	-	-	-	-	2.6	2.6
892	B	0	Residenziale	II			60	50	70	65	53.4	42.8	-	-	-	-	50.9	40.4	-	-	-	-	2.5	2.4

Mappale	Lettera	Piano	Utilizzo piano	GdS	OIF Art. 42	Correttivo rot./inc.	Situazione prima del risanamento						Situazione dopo il risanamento											
							VLI G	VLI N	VA G	VA N	Lr G	Lr N	Lr > VLI G	Lr > VLI N	Lr >= VA G	Lr >= VA N	Lr G	Lr N	Lr > VLI G	Lr > VLI N	Lr >= VA G	Lr >= VA N	Lr diff G	Lr diff N
892	A	1	Residenziale	II			60	50	70	65	65.4	54.6	5.4	4.6	-	-	62.6	51.8	2.6	1.8	-	-	2.8	2.8
892	B	1	Residenziale	II			60	50	70	65	55.9	45.3	-	-	-	-	53.3	42.9	-	-	-	-	2.6	2.4
892	A	2	Residenziale	II			60	50	70	65	65.4	54.6	5.4	4.6	-	-	62.6	51.9	2.6	1.9	-	-	2.8	2.7
892	B	2	Residenziale	II			60	50	70	65	57.6	47.1	-	-	-	-	55.1	44.7	-	-	-	-	2.5	2.4
892	B	3	Residenziale	II			60	50	70	65	59.4	49	-	-	-	-	56.7	46.4	-	-	-	-	2.7	2.6
980	A	0	Residenziale	II			60	50	70	65	54.2	41.1	-	-	-	-	51.6	38.9	-	-	-	-	2.6	2.2
980	B	1	Residenziale	II			60	50	70	65	66	52.4	6	2.4	-	-	63.1	49.6	3.1	-	-	-	2.9	2.8
980	A	1	Residenziale	II			60	50	70	65	58.9	47.2	-	-	-	-	57.1	46.1	-	-	-	-	1.8	1.1
980	B	2	Residenziale	II			60	50	70	65	64.6	51.5	4.6	1.5	-	-	62	49.4	2	-	-	-	2.6	2.1
980	A	2	Residenziale	II			60	50	70	65	60.2	48.5	0.2	-	-	-	58.5	47.5	-	-	-	-	1.7	1
983	A	0	Residenziale	II			60	50	70	65	63.1	49.9	3.1	-	-	-	60.4	47.6	0.4	-	-	-	2.7	2.3
983	A	1	Residenziale	II			60	50	70	65	63	50.5	3	0.5	-	-	60.7	48.8	0.7	-	-	-	2.3	1.7
983	A	2	Residenziale	II			60	50	70	65	63.6	52.3	3.6	2.3	-	-	62.1	51.4	2.1	1.4	-	-	1.5	0.9
983	A	3	Residenziale	II			60	50	70	65	64.7	54.1	4.7	4.1	-	-	63.7	53.7	3.7	3.7	-	-	1	0.4
988	1	0	Campo libero	II			60	50	70	65	62.7	49.6	2.7	-	-	-	58.8	46.3	-	-	-	-	3.9	3.3
991	A	1	Residenziale	II			60	50	70	65	65.9	54.5	5.9	4.5	-	-	64	52.8	4	2.8	-	-	1.9	1.7
991	A	2	Residenziale	II			60	50	70	65	66.6	55.3	6.6	5.3	-	-	65.2	54	5.2	4	-	-	1.4	1.3
992	A	0	Residenziale	II			60	50	70	65	60.5	50.3	0.5	0.3	-	-	60.1	49.8	0.1	-	-	-	0.4	0.5
992	A	1	Residenziale	II			60	50	70	65	63.2	52.7	3.2	2.7	-	-	62.6	52.2	2.6	2.2	-	-	0.6	0.5
1003	A	0	Lavorativo	II	x		65	55	70	65	63.7	53.2	-	-	-	-	60.7	50.2	-	-	-	-	3	3
1003	A	1	Residenziale	II			60	50	70	65	63.7	53.2	3.7	3.2	-	-	60.7	50.2	0.7	0.2	-	-	3	3
1003	A	2	Residenziale	II			60	50	70	65	63.6	53.1	3.6	3.1	-	-	60.6	50.1	0.6	0.1	-	-	3	3
1003	A	3	Residenziale	II			60	50	70	65	63.3	52.8	3.3	2.8	-	-	60.3	49.9	0.3	-	-	-	3	2.9
1003	A	4	Residenziale	II			60	50	70	65	62.8	52.3	2.8	2.3	-	-	59.8	49.3	-	-	-	-	3	3
1004	A	0	Residenziale	II			60	50	70	65	66.7	56.2	6.7	6.2	-	-	63.7	53.3	3.7	3.3	-	-	3	2.9
1004	A	1	Residenziale	II			60	50	70	65	66.2	55.7	6.2	5.7	-	-	63.2	52.7	3.2	2.7	-	-	3	3
1009	A	0	Residenziale	II			60	50	70	65	61.2	50.7	1.2	0.7	-	-	58.3	47.8	-	-	-	-	2.9	2.9
1009	A	1	Residenziale	II			60	50	70	65	67.7	57.2	7.7	7.2	-	-	64.7	54.2	4.7	4.2	-	-	3	3
1009	A	2	Residenziale	II			60	50	70	65	66.8	56.4	6.8	6.4	-	-	63.9	53.4	3.9	3.4	-	-	2.9	3
1009	A	3	Residenziale	II			60	50	70	65	66	55.5	6	5.5	-	-	63	52.5	3	2.5	-	-	3	3
1009	A	4	Residenziale	II			60	50	70	65	65.2	54.7	5.2	4.7	-	-	62.2	51.7	2.2	1.7	-	-	3	3
1009	A	5	Residenziale	II			60	50	70	65	64.5	54	4.5	4	-	-	61.5	51.1	1.5	1.1	-	-	3	2.9
1011	B	0	Lavorativo	II	x		65	55	70	65	66.8	56.3	1.8	1.3	-	-	63.8	53.3	-	-	-	-	3	3
1011	A	0	Lavorativo	II	x		65	55	70	65	68.3	57.8	3.3	2.8	-	-	65.3	54.8	0.3	-	-	-	3	3
1011	A	1	Residenziale	II			60	50	70	65	67.9	57.4	7.9	7.4	-	-	64.9	54.4	4.9	4.4	-	-	3	3
1011	A	2	Residenziale	II			60	50	70	65	66.9	56.4	6.9	6.4	-	-	63.9	53.4	3.9	3.4	-	-	3	3
1104	A	0	Lavorativo	II	x		65	55	70	65	68.1	57.6	3.1	2.6	-	-	65.1	54.6	0.1	-	-	-	3	3
1104	A	1	Lavorativo	II	x		65	55	70	65	67.6	57.1	2.6	2.1	-	-	64.6	54.1	-	-	-	-	3	3
1110	A	0	Lavorativo	II	x		65	55	70	65	66.1	55	1.1	-	-	-	64.3	52.7	-	-	-	-	1.8	2.3
1110	A	1	Lavorativo	II	x		65	55	70	65	66.1	54.9	1.1	-	-	-	64.1	52.6	-	-	-	-	2	2.3
1110	A	2	Lavorativo	II	x		65	55	70	65	65.6	54.5	0.6	-	-	-	63.6	52.1	-	-	-	-	2	2.4
1110	A	3	Lavorativo	II	x		65	55	70	65	64.9	53.9	-	-	-	-	62.8	51.4	-	-	-	-	2.1	2.5
1110	A	4	Lavorativo	II	x		65	55	70	65	64.3	53.3	-	-	-	-	62.1	50.8	-	-	-	-	2.2	2.5
1111	A	0	Lavorativo	II	x		65	55	70	65	70.3	59.7	5.3	4.7	0.3	-	67.4	56.8	2.4	1.8	-	-	2.9	2.9
1111	A	1	Residenziale	II			60	50	70	65	69.2	58.7	9.2	8.7	-	-	66.4	55.7	6.4	5.7	-	-	2.8	3
1111	A	2	Residenziale	II			60	50	70	65	67.9	57.3	7.9	7.3	-	-	65.1	54.4	5.1	4.4	-	-	2.8	2.9
1112	A	0	Lavorativo	II	x		65	55	70	65	69.4	58.8	4.4	3.8	-	-	66.4	55.9	1.4	0.9	-	-	3	2.9
1112	A	1	Residenziale	II			60	50	70	65	68.4	57.8	8.4	7.8	-	-	65.4	54.9	5.4	4.9	-	-	3	2.9

Mappale	Lettera	Piano	Utilizzo piano	GdS	OIF Art. 42	Correttivo rot./inc.	Situazione prima del risanamento								Situazione dopo il risanamento									
							VLI G	VLI N	VA G	VA N	Lr G	Lr N	Lr > VLI G	Lr > VLI N	Lr >= VA G	Lr >= VA N	Lr G	Lr N	Lr > VLI G	Lr > VLI N	Lr >= VA G	Lr >= VA N	Lr diff G	Lr diff N
1112	A	2	Residenziale	II			60	50	70	65	67.2	56.6	7.2	6.6	-	-	64.3	53.7	4.3	3.7	-	-	2.9	2.9
1112	A	3	Residenziale	II			60	50	70	65	66.2	55.6	6.2	5.6	-	-	63.3	52.7	3.3	2.7	-	-	2.9	2.9
1114	A	0	Lavorativo	II	x		65	55	70	65	66.4	55.9	1.4	0.9	-	-	63.4	52.9	-	-	-	-	3	3
1114	A	1	Residenziale	II			60	50	70	65	66.2	55.7	6.2	5.7	-	-	63.2	52.7	3.2	2.7	-	-	3	3
1114	A	2	Residenziale	II			60	50	70	65	65.6	55.1	5.6	5.1	-	-	62.6	52.1	2.6	2.1	-	-	3	3
1114	A	3	Residenziale	II			60	50	70	65	64.9	54.4	4.9	4.4	-	-	62	51.4	2	1.4	-	-	2.9	3
1114	A	4	Residenziale	II			60	50	70	65	64.3	53.8	4.3	3.8	-	-	61.3	50.8	1.3	0.8	-	-	3	3
1115	A	0	Residenziale	II			60	50	70	65	67.2	56.7	7.2	6.7	-	-	64.2	53.7	4.2	3.7	-	-	3	3
1115	A	1	Residenziale	II			60	50	70	65	66.9	56.4	6.9	6.4	-	-	63.9	53.4	3.9	3.4	-	-	3	3
1115	A	2	Residenziale	II			60	50	70	65	66.2	55.7	6.2	5.7	-	-	63.2	52.7	3.2	2.7	-	-	3	3
1180	1	0	Campo libero	II			60	50	70	65	64.4	55.1	4.4	5.1	-	-	56.2	46.7	-	-	-	-	8.2	8.4
1182	B	1	Residenziale	II			60	50	70	65	69.5	60.2	9.5	10.2	-	-	62	52.5	2	2.5	-	-	7.5	7.7
1182	B	2	Residenziale	II			60	50	70	65	68.9	59.6	8.9	9.6	-	-	61.4	51.9	1.4	1.9	-	-	7.5	7.7
1182	B	2	Residenziale	II			60	50	70	65	69.1	59.9	9.1	9.9	-	-	62.3	52.7	2.3	2.7	-	-	6.8	7.2
1182	B	3	Residenziale	II			60	50	70	65	68.4	59.1	8.4	9.1	-	-	61	51.4	1	1.4	-	-	7.4	7.7
1182	B	3	Residenziale	II			60	50	70	65	68.4	59.2	8.4	9.2	-	-	61.6	52	1.6	2	-	-	6.8	7.2
1182	1	0	Campo libero	II			60	50	70	65	50.6	41.3	-	-	-	-	45.5	35.9	-	-	-	-	5.1	5.4
1187	1	0	Campo libero	II			60	50	70	65	71	61.8	11	11.8	1	-	65.1	55.5	5.1	5.5	-	-	5.9	6.3
1188	A	-3	Residenziale	II			60	50	70	65	49.1	39.6	-	-	-	-	45.9	36.3	-	-	-	-	3.2	3.3
1188	A	-2	Residenziale	II			60	50	70	65	53.6	44	-	-	-	-	50.5	40.9	-	-	-	-	3.1	3.1
1188	A	-1	Residenziale	II			60	50	70	65	61.3	51.7	1.3	1.7	-	-	58.3	48.7	-	-	-	-	3	3
1189	A	0	Residenziale	II			60	50	70	65	54.9	45.3	-	-	-	-	52	42.4	-	-	-	-	2.9	2.9
1189	A	1	Residenziale	II			60	50	70	65	60.4	50.8	0.4	0.8	-	-	57.6	48	-	-	-	-	2.8	2.8
1189	A	2	Residenziale	II			60	50	70	65	60.6	51	0.6	1	-	-	57.8	48.2	-	-	-	-	2.8	2.8
1189	A	3	Residenziale	II			60	50	70	65	60.5	50.9	0.5	0.9	-	-	57.8	48.2	-	-	-	-	2.7	2.7
1207	1	0	Campo libero	II			60	50	70	65	50.6	41	-	-	-	-	50.5	40.9	-	-	-	-	0.1	0.1
1210	A	-2	Residenziale	II			60	50	70	65	51.7	42.1	-	-	-	-	51.1	41.5	-	-	-	-	0.6	0.6
1210	A	-1	Residenziale	II			60	50	70	65	54.9	45.3	-	-	-	-	54.5	44.9	-	-	-	-	0.4	0.4
1218	A	0	Residenziale	II			60	50	70	65	71.9	62.4	11.9	12.4	1.9	-	68.9	59.4	8.9	9.4	-	-	3	3
1218	A	1	Residenziale	II			60	50	70	65	70.6	61.1	10.6	11.1	0.6	-	67.6	58.1	7.6	8.1	-	-	3	3
1219	A	0	Residenziale	II			60	50	70	65	73.3	63.8	13.3	13.8	3.3	-	70.3	60.8	10.3	10.8	0.3	-	3	3
1219	A	1	Residenziale	II			60	50	70	65	71.6	62.1	11.6	12.1	1.6	-	68.6	59.1	8.6	9.1	-	-	3	3
1219	A	2	Residenziale	II			60	50	70	65	69.7	60.2	9.7	10.2	-	-	66.7	57.2	6.7	7.2	-	-	3	3
1221	A	-1	Residenziale	II			60	50	70	65	49.8	40.2	-	-	-	-	48	38.4	-	-	-	-	1.8	1.8
1221	A	0	Residenziale	II			60	50	70	65	57.4	47.8	-	-	-	-	55.3	45.7	-	-	-	-	2.1	2.1
1224	A	1	Residenziale	II			60	50	70	65	51.9	42.4	-	-	-	-	49	39.4	-	-	-	-	2.9	3
1224	A	2	Residenziale	II			60	50	70	65	56.4	46.9	-	-	-	-	53.4	43.9	-	-	-	-	3	3
1226	A	1	Residenziale	II			60	50	70	65	41.6	32	-	-	-	-	41.3	31.7	-	-	-	-	0.3	0.3
1226	A	2	Residenziale	II			60	50	70	65	44.1	34.5	-	-	-	-	43.9	34.3	-	-	-	-	0.2	0.2
1237	A	1	Residenziale	II			60	50	70	65	66.2	56.6	6.2	6.6	-	-	63.2	53.6	3.2	3.6	-	-	3	3
1237	A	2	Residenziale	II			60	50	70	65	65.5	55.9	5.5	5.9	-	-	62.5	52.9	2.5	2.9	-	-	3	3
1239	A	1	Residenziale	II			60	50	70	65	70.9	61.3	10.9	11.3	0.9	-	67.9	58.3	7.9	8.3	-	-	3	3
1258	A	1	Residenziale	II			60	50	70	65	62.1	52.6	2.1	2.6	-	-	59.1	49.6	-	-	-	-	3	3
1258	A	2	Residenziale	II			60	50	70	65	62.5	53	2.5	3	-	-	59.5	50	-	-	-	-	3	3
1258	A	3	Residenziale	II			60	50	70	65	62.1	52.6	2.1	2.6	-	-	59.1	49.6	-	-	-	-	3	3
1263	A	0	Residenziale	II			60	50	70	65	60	50.4	-	0.4	-	-	57	47.4	-	-	-	-	3	3
1264	A	2	Residenziale	II			60	50	70	65	48.6	39.1	-	-	-	-	45.7	36.1	-	-	-	-	2.9	3
1271	F	0	Residenziale	II			60	50	70	65	58.8	49.2	-	-	-	-	55.8	46.2	-	-	-	-	3	3

Mappale	Lettera	Piano	Utilizzo piano	GdS	OIF Art. 42	Correttivo rot./inc.	Situazione prima del risanamento						Situazione dopo il risanamento											
							VLI G	VLI N	VA G	VA N	Lr G	Lr N	Lr > VLI G	Lr > VLI N	Lr >= VA G	Lr >= VA N	Lr G	Lr N	Lr > VLI G	Lr > VLI N	Lr >= VA G	Lr >= VA N	Lr diff G	Lr diff N
1271	1	0	Campo libero	II			60	50	70	65	64.5	54.9	4.5	4.9	-	-	61.5	51.9	1.5	1.9	-	-	3	3
1377	1	0	Campo libero	II			60	50	70	65	70.5	61	10.5	11	0.5	-	70.5	60.9	10.5	10.9	0.5	-	-	0.1
1399	A	0	Residenziale	II			60	50	70	65	56.1	45.9	-	-	-	-	53.1	42.9	-	-	-	-	3	3
1399	A	1	Residenziale	II			60	50	70	65	58.7	48.5	-	-	-	-	55.7	45.5	-	-	-	-	3	3
1399	A	2	Residenziale	II			60	50	70	65	59	48.8	-	-	-	-	56	45.8	-	-	-	-	3	3
1422	A	0	Lavorativo	II	x		65	55	70	65	66.2	55.7	1.2	0.7	-	-	63.2	52.7	-	-	-	-	3	3
1422	A	1	Residenziale	II			60	50	70	65	66	55.5	6	5.5	-	-	63	52.5	3	2.5	-	-	3	3
1422	A	2	Residenziale	II			60	50	70	65	65.5	55	5.5	5	-	-	62.5	52	2.5	2	-	-	3	3
1428	A	0	Lavorativo	II	x		65	55	70	65	68.5	58.2	3.5	3.2	-	-	65.5	55.2	0.5	0.2	-	-	3	3
1428	A	1	Residenziale	II			60	50	70	65	68	57.7	8	7.7	-	-	65	54.7	5	4.7	-	-	3	3
1428	A	2	Residenziale	II			60	50	70	65	67.1	56.8	7.1	6.8	-	-	64.1	53.8	4.1	3.8	-	-	3	3
1428	A	3	Residenziale	II			60	50	70	65	66.3	56	6.3	6	-	-	63.3	53	3.3	3	-	-	3	3
1428	A	4	Residenziale	II			60	50	70	65	65.5	55.2	5.5	5.2	-	-	62.5	52.2	2.5	2.2	-	-	3	3
1442	A	0	Residenziale	II			60	50	70	65	62.5	53	2.5	3	-	-	59.5	50	-	-	-	-	3	3
1442	A	1	Residenziale	II			60	50	70	65	63.8	54.3	3.8	4.3	-	-	60.8	51.3	0.8	1.3	-	-	3	3
1442	A	2	Residenziale	II			60	50	70	65	63.4	53.9	3.4	3.9	-	-	60.5	50.9	0.5	0.9	-	-	2.9	3
1453	A	0	Lavorativo	II	x		65	55	70	65	55.3	45.1	-	-	-	-	52.4	42.3	-	-	-	-	2.9	2.8
1453	C	0	Lavorativo	II	x		65	55	70	65	65.7	55.5	0.7	0.5	-	-	62.7	52.5	-	-	-	-	3	3
1453	C	1	Residenziale	II			60	50	70	65	65.9	55.7	5.9	5.7	-	-	62.9	52.7	2.9	2.7	-	-	3	3
1453	C	2	Residenziale	II			60	50	70	65	65.7	55.5	5.7	5.5	-	-	62.7	52.5	2.7	2.5	-	-	3	3
1476	A	0	Residenziale	II			60	50	70	65	66.3	55.8	6.3	5.8	-	-	63.3	52.8	3.3	2.8	-	-	3	3
1476	A	1	Residenziale	II			60	50	70	65	66.1	55.6	6.1	5.6	-	-	63.1	52.6	3.1	2.6	-	-	3	3
1476	A	2	Residenziale	II			60	50	70	65	65.6	55.2	5.6	5.2	-	-	62.7	52.2	2.7	2.2	-	-	2.9	3
1483	A	0	Residenziale	II			60	50	70	65	66.4	56.2	6.4	6.2	-	-	63.4	53.2	3.4	3.2	-	-	3	3
1530	A	0	Residenziale	II			60	50	70	65	62.3	51.8	2.3	1.8	-	-	59.3	48.8	-	-	-	-	3	3
1530	A	1	Residenziale	II			60	50	70	65	62.8	52.3	2.8	2.3	-	-	59.8	49.3	-	-	-	-	3	3
1546	A	2	Residenziale	II			60	50	70	65	67.6	58	7.6	8	-	-	64.6	55	4.6	5	-	-	3	3
1547	1	0	Campo libero	II			60	50	70	65	57.3	47.7	-	-	-	-	54.3	44.7	-	-	-	-	3	3
1553	A	0	Residenziale	II			60	50	70	65	60.7	51.1	0.7	1.1	-	-	57.7	48.1	-	-	-	-	3	3
1553	A	1	Residenziale	II			60	50	70	65	63.9	54.3	3.9	4.3	-	-	61	51.4	1	1.4	-	-	2.9	2.9
1560	2	0	Campo libero	II			60	50	70	65	61.6	52	1.6	2	-	-	58.6	49	-	-	-	-	3	3
1560	1	0	Campo libero	II			60	50	70	65	68.7	59.1	8.7	9.1	-	-	65.7	56.1	5.7	6.1	-	-	3	3
1569	A	1	Residenziale	II			60	50	70	65	65.8	55.3	5.8	5.3	-	-	62.8	52.3	2.8	2.3	-	-	3	3
1569	A	2	Residenziale	II			60	50	70	65	65.4	54.9	5.4	4.9	-	-	62.4	51.9	2.4	1.9	-	-	3	3
1569	A	3	Residenziale	II			60	50	70	65	64.9	54.4	4.9	4.4	-	-	61.9	51.4	1.9	1.4	-	-	3	3
1579	A	1	Residenziale	II			60	50	70	65	65.2	51.4	5.2	1.4	-	-	62.1	48.3	2.1	-	-	-	3.1	3.1
1585	A	0	Residenziale	II			60	50	70	65	67.6	58	7.6	8	-	-	64.6	55	4.6	5	-	-	3	3
1585	A	1	Residenziale	II			60	50	70	65	67.2	57.6	7.2	7.6	-	-	64.2	54.6	4.2	4.6	-	-	3	3
1586	1	0	Campo libero	II			60	50	70	65	53.2	43.6	-	-	-	-	50.2	40.6	-	-	-	-	3	3
1594	1	0	Campo libero	III			65	55	70	65	60.8	51.4	-	-	-	-	60.8	51.4	-	-	-	-	-	-
1594	2	0	Campo libero	III			65	55	70	65	55.5	45.1	-	-	-	-	55.5	45	-	-	-	-	-	0.1
1612	1	0	Campo libero	II			60	50	70	65	65.7	56.5	5.7	6.5	-	-	59.6	50	-	-	-	-	6.1	6.5
1618	A	1	Residenziale	II			60	50	70	65	66.9	56.7	6.9	6.7	-	-	63.9	53.7	3.9	3.7	-	-	3	3
1619	1	0	Campo libero	II			60	50	70	65	46	35.7	-	-	-	-	43.3	33	-	-	-	-	2.7	2.7
1627	A	1	Residenziale	II			60	50	70	65	47.8	38.1	-	-	-	-	47.7	38.1	-	-	-	-	0.1	-
1641	A	-2	Residenziale	II			60	50	70	65	49.9	40.3	-	-	-	-	46.9	37.3	-	-	-	-	3	3
1641	A	-1	Residenziale	II			60	50	70	65	53.4	43.8	-	-	-	-	50.4	40.8	-	-	-	-	3	3
1646	A	2	Residenziale	II			60	50	70	65	54.5	44.9	-	-	-	-	53.1	43.5	-	-	-	-	1.4	1.4

Mappale	Lettera	Piano	Utilizzo piano	GdS	OIF Art. 42	Correttivo rot./inc.	Situazione prima del risanamento						Situazione dopo il risanamento											
							VLI G	VLI N	VA G	VA N	Lr G	Lr N	Lr > VLI G	Lr > VLI N	Lr >= VA G	Lr >= VA N	Lr G	Lr N	Lr > VLI G	Lr > VLI N	Lr >= VA G	Lr >= VA N	Lr diff G	Lr diff N
1647	A	1	Residenziale	II			60	50	70	65	47.3	37.7	-	-	-	-	44.4	34.8	-	-	-	-	2.9	2.9
1647	A	2	Residenziale	II			60	50	70	65	51.2	41.6	-	-	-	-	48.2	38.6	-	-	-	-	3	3
1647	1	0	Campo libero	II			60	50	70	65	54.3	44.7	-	-	-	-	51.3	41.7	-	-	-	-	3	3
1656	B	0	Lavorativo	II	x		65	55	70	65	68.5	58	3.5	3	-	-	65.5	55	0.5	-	-	-	3	3
1656	B	1	Residenziale	II			60	50	70	65	67.9	57.4	7.9	7.4	-	-	64.9	54.4	4.9	4.4	-	-	3	3
1656	B	2	Residenziale	II			60	50	70	65	66.9	56.4	6.9	6.4	-	-	63.9	53.4	3.9	3.4	-	-	3	3
1656	B	3	Residenziale	II			60	50	70	65	65.9	55.4	5.9	5.4	-	-	62.9	52.4	2.9	2.4	-	-	3	3
1656	B	4	Residenziale	II			60	50	70	65	65	54.5	5	4.5	-	-	62	51.5	2	1.5	-	-	3	3
1659	A	1	Residenziale	II			60	50	70	65	63.7	49.7	3.7	-	-	-	60.7	46.8	0.7	-	-	-	3	2.9
1662	A	0	Residenziale	II			60	50	70	65	71.2	61.6	11.2	11.6	1.2	-	70.2	60.6	10.2	10.6	0.2	-	1	1
1662	A	1	Residenziale	II			60	50	70	65	71.2	61.6	11.2	11.6	1.2	-	70.2	60.6	10.2	10.6	0.2	-	1	1
1680	A	0	Lavorativo	II	x		65	55	70	65	62.1	47.5	-	-	-	-	59.1	44.5	-	-	-	-	3	3
1680	A	1	Residenziale	II			60	50	70	65	61.9	47.3	1.9	-	-	-	58.9	44.3	-	-	-	-	3	3
1680	A	2	Residenziale	II			60	50	70	65	61.2	46.6	1.2	-	-	-	58.2	43.6	-	-	-	-	3	3
1680	A	3	Residenziale	II			60	50	70	65	60.4	45.8	0.4	-	-	-	57.4	42.8	-	-	-	-	3	3
1696	A	1	Residenziale	II			60	50	70	65	66.9	57.3	6.9	7.3	-	-	64.1	54.6	4.1	4.6	-	-	2.8	2.7
1696	A	2	Residenziale	II			60	50	70	65	66.1	56.5	6.1	6.5	-	-	63.5	53.9	3.5	3.9	-	-	2.6	2.6
1708	A	0	Residenziale	II			60	50	70	65	68.3	58.7	8.3	8.7	-	-	65.4	55.8	5.4	5.8	-	-	2.9	2.9
1708	A	1	Residenziale	II			60	50	70	65	67.6	58	7.6	8	-	-	64.8	55.2	4.8	5.2	-	-	2.8	2.8
1708	1	0	Campo libero	II			60	50	70	65	60.7	51.1	0.7	1.1	-	-	57.7	48.1	-	-	-	-	3	3
1723	A	0	Residenziale	II			60	50	70	65	62.6	48.8	2.6	-	-	-	59.6	45.9	-	-	-	-	3	2.9
1723	A	1	Residenziale	II			60	50	70	65	62.6	48.9	2.6	-	-	-	59.7	45.9	-	-	-	-	2.9	3
1737	A	-2	Residenziale	II			60	50	70	65	48.9	39.6	-	-	-	-	42.8	33.2	-	-	-	-	6.1	6.4
1737	A	-1	Residenziale	II			60	50	70	65	51.2	41.9	-	-	-	-	45.1	35.5	-	-	-	-	6.1	6.4
1756	A	1	Residenziale	II			60	50	70	65	68.7	58.2	8.7	8.2	-	-	65.7	55.2	5.7	5.2	-	-	3	3
1756	A	2	Residenziale	II			60	50	70	65	68.2	57.7	8.2	7.7	-	-	65.2	54.7	5.2	4.7	-	-	3	3
1756	A	3	Residenziale	II			60	50	70	65	67.3	56.8	7.3	6.8	-	-	64.4	53.8	4.4	3.8	-	-	2.9	3
1759	A	0	Residenziale	II			60	50	70	65	54.1	43.9	-	-	-	-	51.2	41	-	-	-	-	2.9	2.9
1759	A	1	Residenziale	II			60	50	70	65	54.7	44.5	-	-	-	-	51.8	41.6	-	-	-	-	2.9	2.9
1759	A	2	Residenziale	II			60	50	70	65	54.8	44.6	-	-	-	-	51.9	41.7	-	-	-	-	2.9	2.9
1759	A	3	Residenziale	II			60	50	70	65	55.2	45	-	-	-	-	52.4	42.2	-	-	-	-	2.8	2.8
1759	B	0	Residenziale	II			60	50	70	65	63.9	53.7	3.9	3.7	-	-	60.9	50.7	0.9	0.7	-	-	3	3
1759	B	1	Residenziale	II			60	50	70	65	64.2	54	4.2	4	-	-	61.2	51	1.2	1	-	-	3	3
1759	B	2	Residenziale	II			60	50	70	65	64	53.8	4	3.8	-	-	61	50.8	1	0.8	-	-	3	3
1759	B	3	Residenziale	II			60	50	70	65	63.9	53.7	3.9	3.7	-	-	60.9	50.7	0.9	0.7	-	-	3	3
1760	A	1	Residenziale	II			60	50	70	65	46.3	36.7	-	-	-	-	43.5	33.9	-	-	-	-	2.8	2.8
1760	A	2	Residenziale	II			60	50	70	65	49.3	39.7	-	-	-	-	46.3	36.7	-	-	-	-	3	3
1765	A	0	Residenziale	II			60	50	70	65	63.3	50	3.3	-	-	-	60.4	47.2	0.4	-	-	-	2.9	2.8
1765	A	1	Residenziale	II			60	50	70	65	63.2	50	3.2	-	-	-	60.4	47.2	0.4	-	-	-	2.8	2.8
1800	D	0	Residenziale	II			60	50	70	65	60.1	45.6	0.1	-	-	-	57.1	42.6	-	-	-	-	3	3
1800	B	1	Residenziale	II		1	60	50	70	65	61	46.5	1	-	-	-	58	43.5	-	-	-	-	3	3
1800	D	1	Residenziale	II			60	50	70	65	59.9	45.4	-	-	-	-	56.9	42.4	-	-	-	-	3	3
1800	B	2	Residenziale	II		1	60	50	70	65	60.6	46.1	0.6	-	-	-	57.6	43.1	-	-	-	-	3	3
1800	D	2	Residenziale	II			60	50	70	65	59.4	44.9	-	-	-	-	56.4	41.9	-	-	-	-	3	3
1800	B	3	Residenziale	II		1	60	50	70	65	60.1	45.6	0.1	-	-	-	57.1	42.6	-	-	-	-	3	3
1800	D	3	Residenziale	II			60	50	70	65	58.9	44.4	-	-	-	-	55.9	41.4	-	-	-	-	3	3
1800	B	4	Residenziale	II		1	60	50	70	65	59.5	45.1	-	-	-	-	56.5	42.1	-	-	-	-	3	3
1806	A	1	Residenziale	II			60	50	70	65	61.2	46.8	1.2	-	-	-	58.2	43.8	-	-	-	-	3	3

Mappale	Lettera	Piano	Utilizzo piano	GdS	OIF Art. 42	Correttivo rot./inc.	Situazione prima del risanamento						Situazione dopo il risanamento											
							VLI G	VLI N	VA G	VA N	Lr G	Lr N	Lr > VLI G	Lr > VLI N	Lr >= VA G	Lr >= VA N	Lr G	Lr N	Lr > VLI G	Lr > VLI N	Lr >= VA G	Lr >= VA N	Lr diff G	Lr diff N
1806	A	2	Residenziale	II			60	50	70	65	61	46.5	1	-	-	-	58	43.5	-	-	-	-	3	3
1818	A	-1	Residenziale	II			60	50	70	65	62.6	48	2.6	-	-	-	59.6	45	-	-	-	-	3	3
1818	A	0	Residenziale	II			60	50	70	65	62.6	48	2.6	-	-	-	59.6	45	-	-	-	-	3	3
1822	A	1	Residenziale	II			60	50	70	65	51.5	41.9	-	-	-	-	51.3	41.7	-	-	-	-	0.2	0.2
1822	A	2	Residenziale	II			60	50	70	65	54.6	45	-	-	-	-	54.4	44.8	-	-	-	-	0.2	0.2
1822	B	-1	Residenziale	II			60	50	70	65	49.3	39.7	-	-	-	-	48.8	39.2	-	-	-	-	0.5	0.5
1829	A	0	Residenziale	II			60	50	70	65	63.6	53.4	3.6	3.4	-	-	60.7	50.5	0.7	0.5	-	-	2.9	2.9
1840	A	1	Residenziale	II			60	50	70	65	62.2	52.9	2.2	2.9	-	-	57.1	47.5	-	-	-	-	5.1	5.4
1840	A	2	Residenziale	II			60	50	70	65	65.4	56.1	5.4	6.1	-	-	60.6	51	0.6	1	-	-	4.8	5.1
1840	A	3	Residenziale	II			60	50	70	65	66	56.7	6	6.7	-	-	61.6	52	1.6	2	-	-	4.4	4.7
1840	A	4	Residenziale	II			60	50	70	65	65.6	56.2	5.6	6.2	-	-	61.1	51.5	1.1	1.5	-	-	4.5	4.7
1848	A	0	Residenziale	II		1	60	50	70	65	63	50.5	3	0.5	-	-	60	47.5	-	-	-	-	3	3
1854	A	1	Residenziale	II			60	50	70	65	63	53.4	3	3.4	-	-	61	51.4	1	1.4	-	-	2	2
1854	A	2	Residenziale	II			60	50	70	65	63.1	53.5	3.1	3.5	-	-	61.4	51.8	1.4	1.8	-	-	1.7	1.7
1864	A	0	Lavorativo	II	x		65	55	70	65	65.3	55.8	0.3	0.8	-	-	62.3	52.8	-	-	-	-	3	3
1864	B	0	Lavorativo	II	x		65	55	70	65	65.7	56.2	0.7	1.2	-	-	62.7	53.2	-	-	-	-	3	3
1864	A	1	Residenziale	II			60	50	70	65	65.4	55.9	5.4	5.9	-	-	62.4	52.9	2.4	2.9	-	-	3	3
1864	A	2	Residenziale	II			60	50	70	65	65.3	55.8	5.3	5.8	-	-	62.3	52.8	2.3	2.8	-	-	3	3
1864	A	3	Residenziale	II			60	50	70	65	65	55.5	5	5.5	-	-	62	52.5	2	2.5	-	-	3	3
1871	1	0	Campo libero	II			60	50	70	65	67.3	57.1	7.3	7.1	-	-	64.3	54.1	4.3	4.1	-	-	3	3
1873	A	0	Residenziale	II			60	50	70	65	63	49.8	3	-	-	-	60.1	47	0.1	-	-	-	2.9	2.8
1873	A	1	Residenziale	II			60	50	70	65	62.9	49.7	2.9	-	-	-	60	46.9	-	-	-	-	2.9	2.8
1873	A	2	Residenziale	II			60	50	70	65	62.5	49.4	2.5	-	-	-	59.7	46.7	-	-	-	-	2.8	2.7
1876	A	1	Lavorativo	II	x		65	55	70	65	69	58.5	4	3.5	-	-	66	55.5	1	0.5	-	-	3	3
1876	A	2	Lavorativo	II	x		65	55	70	65	68.5	57.9	3.5	2.9	-	-	65.5	55	0.5	-	-	-	3	2.9
1878	A	0	Lavorativo	II	x		65	55	70	65	58.8	47.4	-	-	-	-	57.3	45.4	-	-	-	-	1.5	2
1878	A	1	Residenziale	II			60	50	70	65	59.3	48	-	-	-	-	57.7	45.9	-	-	-	-	1.6	2.1
1878	A	2	Residenziale	II			60	50	70	65	59.4	48.1	-	-	-	-	57.7	46	-	-	-	-	1.7	2.1
1878	A	3	Residenziale	II			60	50	70	65	59.4	48.2	-	-	-	-	57.6	46	-	-	-	-	1.8	2.2
1878	A	4	Residenziale	II			60	50	70	65	59	47.9	-	-	-	-	57.1	45.5	-	-	-	-	1.9	2.4
1880	A	0	Residenziale	II			60	50	70	65	62	47.5	2	-	-	-	59	44.5	-	-	-	-	3	3
1881	A	1	Residenziale	II			60	50	70	65	62.1	47.5	2.1	-	-	-	59.1	44.5	-	-	-	-	3	3
1881	A	2	Residenziale	II			60	50	70	65	61.6	47	1.6	-	-	-	58.6	44	-	-	-	-	3	3
1881	A	3	Residenziale	II			60	50	70	65	60.9	46.4	0.9	-	-	-	57.9	43.4	-	-	-	-	3	3
1885	A	0	Lavorativo	II	x		65	55	70	65	64.3	53.8	-	-	-	-	61.3	50.8	-	-	-	-	3	3
1885	A	1	Residenziale	II			60	50	70	65	64.4	53.9	4.4	3.9	-	-	61.4	50.9	1.4	0.9	-	-	3	3
1885	A	2	Residenziale	II			60	50	70	65	63.9	53.4	3.9	3.4	-	-	60.9	50.4	0.9	0.4	-	-	3	3
1885	A	3	Residenziale	II			60	50	70	65	63.3	52.8	3.3	2.8	-	-	60.4	49.9	0.4	-	-	-	2.9	2.9
1890	A	0	Residenziale	II			60	50	70	65	60.4	46.4	0.4	-	-	-	57.4	43.4	-	-	-	-	3	3
1890	A	1	Residenziale	II			60	50	70	65	60.4	46.4	0.4	-	-	-	57.4	43.4	-	-	-	-	3	3
1917	A	0	Residenziale	II			60	50	70	65	64.2	50.2	4.2	0.2	-	-	61.2	47.3	1.2	-	-	-	3	2.9
1918	B	0	Residenziale	II			60	50	70	65	63.9	49.9	3.9	-	-	-	60.9	47	0.9	-	-	-	3	2.9
1918	A	0	Residenziale	II			60	50	70	65	63.6	49.8	3.6	-	-	-	60.6	46.8	0.6	-	-	-	3	3
1918	B	1	Residenziale	II			60	50	70	65	63.6	49.7	3.6	-	-	-	60.6	46.7	0.6	-	-	-	3	3
1941	A	0	Residenziale	II			60	50	70	65	63.7	50.5	3.7	0.5	-	-	60.9	47.7	0.9	-	-	-	2.8	2.8
1953	A	1	Lavorativo	II	x	1	65	55	70	65	71.1	61.5	6.1	6.5	1.1	-	67.6	57.9	2.6	2.9	-	-	3.5	3.6
1985	A	1	Residenziale	II			60	50	70	65	61.1	50.6	1.1	0.6	-	-	58.1	47.6	-	-	-	-	3	3
2074	1	0	Campo libero	II			60	50	70	65	74.5	65	14.5	15	4.5	-	74.5	65	14.5	15	4.5	-	-	-

Mappale	Lettera	Piano	Utilizzo piano	GdS	OIF Art. 42	Correttivo rot./inc.	Situazione prima del risanamento						Situazione dopo il risanamento											
							VLI G	VLI N	VA G	VA N	Lr G	Lr N	Lr > VLI G	Lr > VLI N	Lr >= VA G	Lr >= VA N	Lr G	Lr N	Lr > VLI G	Lr > VLI N	Lr >= VA G	Lr >= VA N	Lr diff G	Lr diff N
2077	A	1	Residenziale	II		1	60	50	70	65	60.7	47	0.7	-	-	-	57.7	44	-	-	-	-	3	3
2077	A	2	Residenziale	II		1	60	50	70	65	61.3	47.5	1.3	-	-	-	58.3	44.5	-	-	-	-	3	3
2077	A	3	Residenziale	II		1	60	50	70	65	61.3	47.7	1.3	-	-	-	58.3	44.7	-	-	-	-	3	3
2083	A	1	Residenziale	II			60	50	70	65	67.1	56.9	7.1	6.9	-	-	64.1	53.9	4.1	3.9	-	-	3	3
2083	1	0	Campo libero	II			60	50	70	65	61.6	51.4	1.6	1.4	-	-	58.6	48.4	-	-	-	-	3	3
2084	A	1	Residenziale	II			60	50	70	65	60.9	46.3	0.9	-	-	-	57.9	43.4	-	-	-	-	3	2.9
2084	A	2	Residenziale	II			60	50	70	65	60.6	46.1	0.6	-	-	-	57.7	43.1	-	-	-	-	2.9	3
2120	A	0	Residenziale	II			60	50	70	65	61.8	48.7	1.8	-	-	-	61.8	48.7	1.8	-	-	-	-	-
2120	A	1	Residenziale	II			60	50	70	65	62.1	49.5	2.1	-	-	-	62.1	49.4	2.1	-	-	-	-	0.1
2134	1	0	Campo libero	II			60	50	70	65	56.5	43.4	-	-	-	-	53.7	40.9	-	-	-	-	2.8	2.5
2135	1	0	Campo libero	II			60	50	70	65	64.2	50.9	4.2	0.9	-	-	61.2	47.9	1.2	-	-	-	3	3
2136	A	1	Residenziale	II		1	60	50	70	65	61.1	51.6	1.1	1.6	-	-	60.8	51.3	0.8	1.3	-	-	0.3	0.3
2136	A	2	Residenziale	II		1	60	50	70	65	62.4	52.8	2.4	2.8	-	-	62.1	52.5	2.1	2.5	-	-	0.3	0.3
2136	A	3	Residenziale	II		1	60	50	70	65	62.7	53.2	2.7	3.2	-	-	62.4	52.8	2.4	2.8	-	-	0.3	0.4
2136	A	4	Residenziale	II		1	60	50	70	65	62.7	53.2	2.7	3.2	-	-	62.2	52.7	2.2	2.7	-	-	0.5	0.5
2136	A	5	Residenziale	II		1	60	50	70	65	62.8	53.2	2.8	3.2	-	-	62.2	52.6	2.2	2.6	-	-	0.6	0.6
2191	A	0	Residenziale	II			60	50	70	65	43.7	34.1	-	-	-	-	43	33.4	-	-	-	-	0.7	0.7
2191	A	1	Residenziale	II			60	50	70	65	51.4	41.8	-	-	-	-	50.9	41.3	-	-	-	-	0.5	0.5
2191	A	1	Residenziale	II			60	50	70	65	51.8	42.2	-	-	-	-	50.5	40.9	-	-	-	-	1.3	1.3
2199	A	0	Residenziale	II			60	50	70	65	61.9	52.4	1.9	2.4	-	-	58.9	49.4	-	-	-	-	3	3
2199	A	1	Residenziale	II			60	50	70	65	65.9	56.4	5.9	6.4	-	-	62.9	53.4	2.9	3.4	-	-	3	3
2199	A	2	Residenziale	II			60	50	70	65	65.7	56.2	5.7	6.2	-	-	62.7	53.2	2.7	3.2	-	-	3	3
2207	A	1	Residenziale	II			60	50	70	65	58.3	47.9	-	-	-	-	55.5	45.1	-	-	-	-	2.8	2.8
2207	A	2	Residenziale	II			60	50	70	65	59.9	49.5	-	-	-	-	57.2	46.9	-	-	-	-	2.7	2.6
2218	A	0	Lavorativo	II	x		65	55	70	65	70.3	60.8	5.3	5.8	0.3	-	69.3	59.8	4.3	4.8	-	-	1	1
2218	A	1	Lavorativo	II	x		65	55	70	65	70.7	61.1	5.7	6.1	0.7	-	69.7	60.1	4.7	5.1	-	-	1	1
2225	A	1	Lavorativo	II	x		65	55	70	65	65.5	54.8	0.5	-	-	-	62.5	51.8	-	-	-	-	3	3
2225	A	2	Residenziale	II			60	50	70	65	65.4	54.7	5.4	4.7	-	-	62.4	51.7	2.4	1.7	-	-	3	3
2225	A	3	Residenziale	II			60	50	70	65	65.1	54.4	5.1	4.4	-	-	62.1	51.4	2.1	1.4	-	-	3	3
2225	A	4	Residenziale	II			60	50	70	65	64.4	53.7	4.4	3.7	-	-	61.4	50.7	1.4	0.7	-	-	3	3
2226	D	0	Residenziale	II			60	50	70	65	57.4	47.3	-	-	-	-	54.5	44.4	-	-	-	-	2.9	2.9
2226	D	1	Residenziale	II			60	50	70	65	62.6	52.5	2.6	2.5	-	-	59.6	49.5	-	-	-	-	3	3
2226	D	2	Residenziale	II			60	50	70	65	63.3	53.2	3.3	3.2	-	-	60.4	50.4	0.4	0.4	-	-	2.9	2.8
2247	A	0	Residenziale	II			60	50	70	65	64.1	53	4.1	3	-	-	63.2	52.2	3.2	2.2	-	-	0.9	0.8
2248	A	1	Residenziale	II			60	50	70	65	63.4	49.5	3.4	-	-	-	60.4	46.5	0.4	-	-	-	3	3
2248	A	2	Residenziale	II			60	50	70	65	62.8	48.9	2.8	-	-	-	59.9	46	-	-	-	-	2.9	2.9
2265	1	0	Campo libero	II			60	50	70	65	63.2	49.4	3.2	-	-	-	63.1	49.3	3.1	-	-	-	0.1	0.1
2266	A	0	Residenziale	II			60	50	70	65	64.1	51.2	4.1	1.2	-	-	63	49.9	3	-	-	-	1.1	1.3
2266	A	0	Residenziale	II			60	50	70	65	64.1	50.7	4.1	0.7	-	-	63.6	50	3.6	-	-	-	0.5	0.7
2266	A	1	Residenziale	II			60	50	70	65	64.5	52	4.5	2	-	-	63.4	50.8	3.4	0.8	-	-	1.1	1.2
2266	A	1	Residenziale	II			60	50	70	65	64.3	51.5	4.3	1.5	-	-	63.8	50.9	3.8	0.9	-	-	0.5	0.6
2266	A	2	Residenziale	II			60	50	70	65	64.5	52.5	4.5	2.5	-	-	63.5	51.4	3.5	1.4	-	-	1	1.1
2266	A	2	Residenziale	II			60	50	70	65	64.3	51.9	4.3	1.9	-	-	63.7	51.3	3.7	1.3	-	-	0.6	0.6
2269	A	0	Residenziale	II			60	50	70	65	63.5	49.8	3.5	-	-	-	63.4	49.6	3.4	-	-	-	0.1	0.2
2269	A	1	Residenziale	II			60	50	70	65	63.4	50.2	3.4	0.2	-	-	63.3	49.9	3.3	-	-	-	0.1	0.3
2269	A	2	Residenziale	II			60	50	70	65	63.3	50.7	3.3	0.7	-	-	63.1	50.5	3.1	0.5	-	-	0.2	0.2
2274	A	0	Residenziale	II			60	50	70	65	57	47.5	-	-	-	-	56	46.5	-	-	-	-	1	1
2275	A	0	Residenziale	II			60	50	70	65	58.6	49.1	-	-	-	-	57.6	48	-	-	-	-	1	1.1

Mappale	Lettera	Piano	Utilizzo piano	GdS	OIF Art. 42	Correttivo rot./inc.	Situazione prima del risanamento						Situazione dopo il risanamento											
							VLI G	VLI N	VA G	VA N	Lr G	Lr N	Lr > VLI G	Lr > VLI N	Lr >= VA G	Lr >= VA N	Lr G	Lr N	Lr > VLI G	Lr > VLI N	Lr >= VA G	Lr >= VA N	Lr diff G	Lr diff N
2275	A	1	Residenziale	II			60	50	70	65	59.7	50.2	-	0.2	-	-	58.7	49.1	-	-	-	-	1	1.1
2293	A	1	Residenziale	II			60	50	70	65	53.2	43.7	-	-	-	-	50.2	40.7	-	-	-	-	3	3
2293	A	2	Residenziale	II			60	50	70	65	55.2	45.7	-	-	-	-	52.2	42.7	-	-	-	-	3	3
2293	C	0	Residenziale	II			60	50	70	65	49.9	40.4	-	-	-	-	46.9	37.4	-	-	-	-	3	3
2293	B	1	Residenziale	II			60	50	70	65	58.4	48.9	-	-	-	-	55.4	45.9	-	-	-	-	3	3
2293	C	1	Residenziale	II			60	50	70	65	57.4	47.9	-	-	-	-	54.4	44.9	-	-	-	-	3	3
2293	1	0	Campo libero	II			60	50	70	65	64.9	55.4	4.9	5.4	-	-	61.9	52.4	1.9	2.4	-	-	3	3
2293	2	0	Campo libero	II			60	50	70	65	54.5	45	-	-	-	-	51.6	42	-	-	-	-	2.9	3
2302	A	0	Residenziale	II			60	50	70	65	60.9	50.8	0.9	0.8	-	-	57.9	47.9	-	-	-	-	3	2.9
2302	A	1	Residenziale	II			60	50	70	65	61.8	51.7	1.8	1.7	-	-	58.9	48.8	-	-	-	-	2.9	2.9
2311	A	1	Residenziale	II			60	50	70	65	65.3	54.8	5.3	4.8	-	-	62.3	51.8	2.3	1.8	-	-	3	3
2311	A	2	Residenziale	II			60	50	70	65	65.3	54.8	5.3	4.8	-	-	62.3	51.8	2.3	1.8	-	-	3	3
2328	A	0	Residenziale	II		1	60	50	70	65	56.6	47.1	-	-	-	-	55.8	46.3	-	-	-	-	0.8	0.8
2328	A	1	Residenziale	II		1	60	50	70	65	62.5	53	2.5	3	-	-	61.6	52.1	1.6	2.1	-	-	0.9	0.9
2328	A	2	Residenziale	II		1	60	50	70	65	63.3	53.8	3.3	3.8	-	-	62.4	52.9	2.4	2.9	-	-	0.9	0.9
2328	A	3	Residenziale	II		1	60	50	70	65	64	54.5	4	4.5	-	-	63.1	53.6	3.1	3.6	-	-	0.9	0.9
2328	A	4	Residenziale	II		1	60	50	70	65	65	55.5	5	5.5	-	-	64.1	54.5	4.1	4.5	-	-	0.9	1
2328	A	5	Residenziale	II		1	60	50	70	65	65.8	56.2	5.8	6.2	-	-	64.9	55.3	4.9	5.3	-	-	0.9	0.9
2394	A	0	Residenziale	II		1	60	50	70	65	68.1	57.4	8.1	7.4	-	-	67.6	56.8	7.6	6.8	-	-	0.5	0.6
2394	A	1	Residenziale	II		1	60	50	70	65	68.7	58.1	8.7	8.1	-	-	68.3	57.6	8.3	7.6	-	-	0.4	0.5
2394	A	2	Residenziale	II		1	60	50	70	65	69.2	58.8	9.2	8.8	-	-	68.9	58.4	8.9	8.4	-	-	0.3	0.4
2414	A	1	Residenziale	II			60	50	70	65	64.7	54.7	4.7	4.7	-	-	61.8	51.8	1.8	1.8	-	-	2.9	2.9
2423	A	0	Residenziale	II			60	50	70	65	56	46.5	-	-	-	-	55.7	46.2	-	-	-	-	0.3	0.3
2423	A	1	Residenziale	II			60	50	70	65	60.1	50.5	0.1	0.5	-	-	59.8	50.3	-	0.3	-	-	0.3	0.2
2423	A	2	Residenziale	II			60	50	70	65	61.6	52	1.6	2	-	-	61.3	51.7	1.3	1.7	-	-	0.3	0.3
2453	A	0	Residenziale	II			60	50	70	65	50.2	40.2	-	-	-	-	47.7	37.7	-	-	-	-	2.5	2.5
2453	A	1	Residenziale	II			60	50	70	65	61.8	51.8	1.8	1.8	-	-	58.9	48.9	-	-	-	-	2.9	2.9
2453	A	2	Residenziale	II			60	50	70	65	65	55	5	5	-	-	62.1	52.1	2.1	2.1	-	-	2.9	2.9
2524	A	1	Lavorativo	II	x		65	55	70	65	69.2	59	4.2	4	-	-	66.2	56	1.2	1	-	-	3	3
2524	A	2	Residenziale	II			60	50	70	65	68.6	58.4	8.6	8.4	-	-	65.6	55.4	5.6	5.4	-	-	3	3
2524	A	3	Residenziale	II			60	50	70	65	67.5	57.3	7.5	7.3	-	-	64.5	54.3	4.5	4.3	-	-	3	3
2525	A	1	Lavorativo	II	x		65	55	70	65	68.6	58.1	3.6	3.1	-	-	65.6	55.1	0.6	0.1	-	-	3	3
2525	A	1	Lavorativo	II	x		65	55	70	65	68.6	58.1	3.6	3.1	-	-	65.6	55.1	0.6	0.1	-	-	3	3
2525	A	2	Lavorativo	II	x		65	55	70	65	68.1	57.6	3.1	2.6	-	-	65.1	54.6	0.1	-	-	-	3	3
2525	A	2	Lavorativo	II	x		65	55	70	65	68.1	57.6	3.1	2.6	-	-	65.1	54.6	0.1	-	-	-	3	3
2525	A	3	Lavorativo	II	x		65	55	70	65	67.3	56.8	2.3	1.8	-	-	64.3	53.8	-	-	-	-	3	3
2525	A	3	Lavorativo	II	x		65	55	70	65	67.3	56.8	2.3	1.8	-	-	64.4	53.8	-	-	-	-	2.9	3
2526	A	1	Residenziale	II			60	50	70	65	51.8	42.2	-	-	-	-	50.9	41.3	-	-	-	-	0.9	0.9
2553	1	0	Campo libero	II			60	50	70	65	53.6	43.3	-	-	-	-	50.6	40.3	-	-	-	-	3	3
2561	A	0	Residenziale	II			60	50	70	65	65	54.8	5	4.8	-	-	62	51.8	2	1.8	-	-	3	3
2561	A	0	Residenziale	II			60	50	70	65	65	54.9	5	4.9	-	-	62.1	51.9	2.1	1.9	-	-	2.9	3
2561	A	1	Residenziale	II			60	50	70	65	65	54.8	5	4.8	-	-	62	51.8	2	1.8	-	-	3	3
2561	A	1	Residenziale	II			60	50	70	65	65	54.9	5	4.9	-	-	62.1	51.9	2.1	1.9	-	-	2.9	3
2561	A	2	Residenziale	II			60	50	70	65	64.7	54.5	4.7	4.5	-	-	61.7	51.5	1.7	1.5	-	-	3	3
2561	A	2	Residenziale	II			60	50	70	65	64.7	54.5	4.7	4.5	-	-	61.7	51.6	1.7	1.6	-	-	3	2.9
2561	A	3	Residenziale	II			60	50	70	65	64	53.8	4	3.8	-	-	61	50.8	1	0.8	-	-	3	3
2561	A	3	Residenziale	II			60	50	70	65	64	53.8	4	3.8	-	-	61	50.9	1	0.9	-	-	3	2.9
2561	A	4	Residenziale	II			60	50	70	65	63.4	53.2	3.4	3.2	-	-	60.4	50.2	0.4	0.2	-	-	3	3

Mappale	Lettera	Piano	Utilizzo piano	GdS	OIF Art. 42	Correttivo rot./inc.	Situazione prima del risanamento						Situazione dopo il risanamento											
							VLI G	VLI N	VA G	VA N	Lr G	Lr N	Lr > VLI G	Lr > VLI N	Lr >= VA G	Lr >= VA N	Lr G	Lr N	Lr > VLI G	Lr > VLI N	Lr >= VA G	Lr >= VA N	Lr diff G	Lr diff N
2561	A	4	Residenziale	II			60	50	70	65	63.4	53.2	3.4	3.2	-	-	60.5	50.3	0.5	0.3	-	-	2.9	2.9
2563	A	0	Residenziale	II			60	50	70	65	63.1	52.9	3.1	2.9	-	-	60.2	50	0.2	-	-	-	2.9	2.9
2563	A	1	Residenziale	II			60	50	70	65	64.3	54.1	4.3	4.1	-	-	61.3	51.1	1.3	1.1	-	-	3	3
2563	A	2	Residenziale	II			60	50	70	65	64.3	54.1	4.3	4.1	-	-	61.3	51.1	1.3	1.1	-	-	3	3
2563	A	3	Residenziale	II			60	50	70	65	64.1	53.9	4.1	3.9	-	-	61.1	50.9	1.1	0.9	-	-	3	3
2577	A	0	Residenziale	II			60	50	70	65	50	40.4	-	-	-	-	49	39.4	-	-	-	-	1	1
2577	A	1	Residenziale	II			60	50	70	65	58.1	48.6	-	-	-	-	57.1	47.6	-	-	-	-	1	1
2577	A	2	Residenziale	II			60	50	70	65	59.4	49.8	-	-	-	-	58.3	48.8	-	-	-	-	1.1	1
2577	A	3	Residenziale	II			60	50	70	65	59.9	50.3	-	0.3	-	-	58.8	49.3	-	-	-	-	1.1	1
2577	A	4	Residenziale	II			60	50	70	65	60.1	50.5	0.1	0.5	-	-	58.9	49.3	-	-	-	-	1.2	1.2
2577	A	5	Residenziale	II			60	50	70	65	60.7	51.1	0.7	1.1	-	-	59.5	49.9	-	-	-	-	1.2	1.2
2582	A	0	Residenziale	II			60	50	70	65	47.8	37.6	-	-	-	-	45	34.8	-	-	-	-	2.8	2.8
2582	A	1	Residenziale	II			60	50	70	65	52	41.8	-	-	-	-	49	38.9	-	-	-	-	3	2.9
2588	A	0	Residenziale	II			60	50	70	65	63.7	52.7	3.7	2.7	-	-	62.8	51.9	2.8	1.9	-	-	0.9	0.8
2592	A	1	Residenziale	II			60	50	70	65	56.7	47.1	-	-	-	-	53.7	44.1	-	-	-	-	3	3
2592	1	0	Campo libero	II			60	50	70	65	67.9	58.3	7.9	8.3	-	-	64.9	55.3	4.9	5.3	-	-	3	3
2616	A	1	Residenziale	II			60	50	70	65	48.3	38.7	-	-	-	-	48.1	38.5	-	-	-	-	0.2	0.2
2624	A	0	Lavorativo	II	x		65	55	70	65	67.3	56.8	2.3	1.8	-	-	64.3	53.8	-	-	-	-	3	3
2624	A	1	Lavorativo	II	x		65	55	70	65	67.1	56.6	2.1	1.6	-	-	64.1	53.6	-	-	-	-	3	3
2624	A	2	Lavorativo	II	x		65	55	70	65	66.6	56.1	1.6	1.1	-	-	63.6	53.1	-	-	-	-	3	3
2624	A	3	Lavorativo	II	x		65	55	70	65	66	55.5	1	0.5	-	-	63	52.5	-	-	-	-	3	3
2626	A	0	Lavorativo	II	x		65	55	70	65	64.8	54.3	-	-	-	-	61.8	51.3	-	-	-	-	3	3
2626	A	1	Lavorativo	II	x		65	55	70	65	65.1	54.6	0.1	-	-	-	62.1	51.6	-	-	-	-	3	3
2626	A	2	Residenziale	II			60	50	70	65	65	54.5	5	4.5	-	-	62	51.5	2	1.5	-	-	3	3
2626	A	3	Residenziale	II			60	50	70	65	64.7	54.2	4.7	4.2	-	-	61.7	51.2	1.7	1.2	-	-	3	3
2725	1	0	Campo libero	II			60	50	70	65	50.4	40.8	-	-	-	-	47.7	38.1	-	-	-	-	2.7	2.7
2730	A	0	Lavorativo	II	x		65	55	70	65	60.9	46.7	-	-	-	-	60.9	46.6	-	-	-	-	-	0.1
2730	A	1	Residenziale	II			60	50	70	65	60.9	46.8	0.9	-	-	-	60.9	46.7	0.9	-	-	-	-	0.1
2731	A	0	Lavorativo	II	x		65	55	70	65	69.9	60.4	4.9	5.4	-	-	68.8	59.3	3.8	4.3	-	-	1.1	1.1
2761	1	0	Campo libero	II			60	50	70	65	49.3	39.2	-	-	-	-	46.6	36.5	-	-	-	-	2.7	2.7
2768	A	1	Residenziale	II			60	50	70	65	66.2	55.7	6.2	5.7	-	-	63.2	52.7	3.2	2.7	-	-	3	3
2768	A	2	Residenziale	II			60	50	70	65	66.1	55.6	6.1	5.6	-	-	63.1	52.6	3.1	2.6	-	-	3	3
2804	A	0	Lavorativo	II	x	1	65	55	70	65	60.8	46.3	-	-	-	-	57.8	43.3	-	-	-	-	3	3
2804	1	0	Campo libero	II		1	60	50	70	65	62.6	48.2	2.6	-	-	-	59.6	45.2	-	-	-	-	3	3
2805	1	0	Campo libero	II		1	60	50	70	65	53.1	38.7	-	-	-	-	50.1	35.7	-	-	-	-	3	3
2813	A	0	Lavorativo	II	x		65	55	70	65	59.3	46	-	-	-	-	59.2	45.7	-	-	-	-	0.1	0.3
2825	A	0	Residenziale	II		1	60	50	70	65	70.5	58	10.5	8	0.5	-	67.5	55	7.5	5	-	-	3	3
2825	A	1	Residenziale	II		1	60	50	70	65	68.7	56.3	8.7	6.3	-	-	65.7	53.4	5.7	3.4	-	-	3	2.9
2828	1	0	Campo libero	II			60	50	70	65	66.7	57.3	6.7	7.3	-	-	66.7	57.3	6.7	7.3	-	-	-	-
2829	1	0	Campo libero	III			65	55	70	65	60.1	50.5	-	-	-	-	60.1	50.5	-	-	-	-	-	-
2831	2	0	Campo libero	III			65	55	70	65	56.1	45.1	-	-	-	-	56.1	45.1	-	-	-	-	-	-
2831	1	0	Campo libero	III			65	55	70	65	62.3	52.7	-	-	-	-	62.3	52.7	-	-	-	-	-	-
2833	A	0	Residenziale	II			60	50	70	65	65.6	54.3	5.6	4.3	-	-	63	51.5	3	1.5	-	-	2.6	2.8
2833	A	1	Residenziale	II			60	50	70	65	66	54.7	6	4.7	-	-	63.5	52.1	3.5	2.1	-	-	2.5	2.6
2833	A	2	Residenziale	II			60	50	70	65	65.8	54.5	5.8	4.5	-	-	63.3	52	3.3	2	-	-	2.5	2.5
2845	A	-1	Residenziale	II			60	50	70	65	61.2	51	1.2	1	-	-	58.2	48	-	-	-	-	3	3
2857	A	1	Residenziale	II			60	50	70	65	65.2	54	5.2	4	-	-	62.3	51.2	2.3	1.2	-	-	2.9	2.8
2857	A	2	Residenziale	II			60	50	70	65	65.2	54	5.2	4	-	-	62.4	51.3	2.4	1.3	-	-	2.8	2.7

Mappale	Lettera	Piano	Utilizzo piano	GdS	OIF Art. 42	Correttivo rot./inc.	Situazione prima del risanamento									Situazione dopo il risanamento								
							VLI G	VLI N	VA G	VA N	Lr G	Lr N	Lr > VLI G	Lr > VLI N	Lr >= VA G	Lr >= VA N	Lr G	Lr N	Lr > VLI G	Lr > VLI N	Lr >= VA G	Lr >= VA N	Lr diff G	Lr diff N
2857	A	3	Residenziale	II			60	50	70	65	64.9	53.8	4.9	3.8	-	-	62.2	51.1	2.2	1.1	-	-	2.7	2.7
2873	A	1	Residenziale	II			60	50	70	65	66	55.8	6	5.8	-	-	63	52.8	3	2.8	-	-	3	3
2873	A	2	Residenziale	II			60	50	70	65	65.8	55.6	5.8	5.6	-	-	62.8	52.6	2.8	2.6	-	-	3	3
2873	A	3	Residenziale	II			60	50	70	65	65.1	54.9	5.1	4.9	-	-	62.1	51.9	2.1	1.9	-	-	3	3
2878	1	0	Campo libero	II			60	50	70	65	71.7	62.1	11.7	12.1	1.7	-	71.7	62.1	11.7	12.1	1.7	-	-	-
2943	1	0	Campo libero	II			60	50	70	65	53.7	44.1	-	-	-	-	50.8	41.2	-	-	-	-	2.9	2.9
3037	A	0	Residenziale	II			60	50	70	65	64.6	54.1	4.6	4.1	-	-	61.6	51.1	1.6	1.1	-	-	3	3
3037	A	1	Residenziale	II			60	50	70	65	64.4	53.9	4.4	3.9	-	-	61.4	51	1.4	1	-	-	3	2.9
3104	A	0	Residenziale	II			60	50	70	65	62.5	53	2.5	3	-	-	61.5	52	1.5	2	-	-	1	1
3104	A	1	Residenziale	II			60	50	70	65	63.9	54.4	3.9	4.4	-	-	62.9	53.4	2.9	3.4	-	-	1	1
3104	A	2	Residenziale	II			60	50	70	65	64.4	54.9	4.4	4.9	-	-	63.4	53.9	3.4	3.9	-	-	1	1
3104	A	3	Residenziale	II			60	50	70	65	64.5	55	4.5	5	-	-	63.6	54	3.6	4	-	-	0.9	1
3104	A	4	Residenziale	II			60	50	70	65	64.4	54.9	4.4	4.9	-	-	63.5	54	3.5	4	-	-	0.9	0.9
3104	A	5	Residenziale	II			60	50	70	65	64.4	54.9	4.4	4.9	-	-	63.4	53.9	3.4	3.9	-	-	1	1
3106	A	0	Residenziale	II			60	50	70	65	50.3	40.6	-	-	-	-	49.3	39.5	-	-	-	-	1	1.1
3106	A	1	Residenziale	II			60	50	70	65	53.7	44	-	-	-	-	52.6	42.9	-	-	-	-	1.1	1.1
3106	A	2	Residenziale	II			60	50	70	65	55.3	45.6	-	-	-	-	54	44.3	-	-	-	-	1.3	1.3
3106	A	3	Residenziale	II			60	50	70	65	56.9	47.2	-	-	-	-	55.7	46	-	-	-	-	1.2	1.2
3106	A	4	Residenziale	II			60	50	70	65	58.3	48.6	-	-	-	-	57.1	47.4	-	-	-	-	1.2	1.2
3108	B	0	Lavorativo	II	x		65	55	70	65	63.6	54	-	-	-	-	62.3	52.7	-	-	-	-	1.3	1.3
3108	A	0	Lavorativo	II	x		65	55	70	65	67.9	58.4	2.9	3.4	-	-	66.8	57.3	1.8	2.3	-	-	1.1	1.1
3118	A	0	Residenziale	II			60	50	70	65	64.4	54.8	4.4	4.8	-	-	62.9	53.3	2.9	3.3	-	-	1.5	1.5
3118	B	0	Residenziale	II			60	50	70	65	59.5	49.9	-	-	-	-	58.5	48.9	-	-	-	-	1	1
3118	A	1	Residenziale	II			60	50	70	65	64.8	55.2	4.8	5.2	-	-	63.4	53.9	3.4	3.9	-	-	1.4	1.3
3118	B	1	Residenziale	II			60	50	70	65	59.6	49.9	-	-	-	-	58.6	49	-	-	-	-	1	0.9
3118	A	2	Residenziale	II			60	50	70	65	64.9	55.3	4.9	5.3	-	-	63.6	54	3.6	4	-	-	1.3	1.3
3118	B	2	Residenziale	II			60	50	70	65	60.5	50.8	0.5	0.8	-	-	59.6	49.9	-	-	-	-	0.9	0.9
3118	A	3	Residenziale	II			60	50	70	65	65.4	55.8	5.4	5.8	-	-	64.1	54.5	4.1	4.5	-	-	1.3	1.3
3118	B	3	Residenziale	II			60	50	70	65	61.6	51.9	1.6	1.9	-	-	60.7	51	0.7	1	-	-	0.9	0.9
3118	A	4	Residenziale	II			60	50	70	65	65.6	56	5.6	6	-	-	64.2	54.6	4.2	4.6	-	-	1.4	1.4
3118	B	4	Residenziale	II			60	50	70	65	61.9	52.2	1.9	2.2	-	-	61.1	51.3	1.1	1.3	-	-	0.8	0.9
3121	2	0	Campo libero	III			65	55	70	65	71.3	62	6.3	7	1.3	-	71.3	62	6.3	7	1.3	-	-	-
3121	1	0	Campo libero	III			65	55	70	65	70.6	61.2	5.6	6.2	0.6	-	70.6	61.2	5.6	6.2	0.6	-	-	-
3122	1	0	Campo libero	III			65	55	70	65	64.7	55.1	-	0.1	-	-	64.6	55.1	-	0.1	-	-	0.1	-
3123	1	0	Campo libero	III			65	55	70	65	70.5	60.2	5.5	5.2	0.5	-	70.4	60.2	5.4	5.2	0.4	-	0.1	-
3124	1	0	Campo libero	III			65	55	70	65	71	60.1	6	5.1	1	-	70.9	60	5.9	5	0.9	-	0.1	0.1
3125	1	0	Campo libero	III			65	55	70	65	70	58.9	5	3.9	-	-	69.8	58.6	4.8	3.6	-	-	0.2	0.3
3126	C	0	Lavorativo	II	x		65	55	70	65	61.5	51.9	-	-	-	-	60.3	50.7	-	-	-	-	1.2	1.2
3126	A	0	Residenziale	II			60	50	70	65	60.9	50.2	0.9	0.2	-	-	60.6	49.8	0.6	-	-	-	0.3	0.4
3126	A	1	Residenziale	II			60	50	70	65	64.7	54.1	4.7	4.1	-	-	64.5	53.8	4.5	3.8	-	-	0.2	0.3
3127	A	0	Residenziale	II			60	50	70	65	68.2	58.6	8.2	8.6	-	-	66.1	56.5	6.1	6.5	-	-	2.1	2.1
3127	A	1	Residenziale	II			60	50	70	65	68.8	59.2	8.8	9.2	-	-	66.8	57.2	6.8	7.2	-	-	2	2
3130	A	1	Residenziale	II			60	50	70	65	64.2	50.4	4.2	0.4	-	-	61.3	47.5	1.3	-	-	-	2.9	2.9
3142	A	0	Residenziale	II			60	50	70	65	56.4	46.8	-	-	-	-	56	46.4	-	-	-	-	0.4	0.4
3142	B	0	Residenziale	II			60	50	70	65	58.8	46.4	-	-	-	-	58.7	46.4	-	-	-	-	0.1	-
3142	A	1	Residenziale	II			60	50	70	65	58.6	49.1	-	-	-	-	58.2	48.7	-	-	-	-	0.4	0.4
3142	B	1	Residenziale	II			60	50	70	65	60.2	48.8	0.2	-	-	-	60.2	48.8	0.2	-	-	-	-	-
3142	A	2	Residenziale	II			60	50	70	65	59.8	50.3	-	0.3	-	-	59.3	49.8	-	-	-	-	0.5	0.5

Mappale	Lettera	Piano	Utilizzo piano	GdS	OIF Art. 42	Correttivo rot./inc.	Situazione prima del risanamento						Situazione dopo il risanamento											
							VLI G	VLI N	VA G	VA N	Lr G	Lr N	Lr > VLI G	Lr > VLI N	Lr >= VA G	Lr >= VA N	Lr G	Lr N	Lr > VLI G	Lr > VLI N	Lr >= VA G	Lr >= VA N	Lr diff G	Lr diff N
3142	B	2	Residenziale	II			60	50	70	65	61.4	50.5	1.4	0.5	-	-	61.3	50.4	1.3	0.4	-	-	0.1	0.1
3142	A	3	Residenziale	II			60	50	70	65	61	51.5	1	1.5	-	-	60.6	51.1	0.6	1.1	-	-	0.4	0.4
3142	B	3	Residenziale	II			60	50	70	65	62.5	52	2.5	2	-	-	62.5	52	2.5	2	-	-	-	-
3142	A	4	Residenziale	II			60	50	70	65	62.6	53	2.6	3	-	-	62.3	52.7	2.3	2.7	-	-	0.3	0.3
3142	B	4	Residenziale	II			60	50	70	65	63.8	53.7	3.8	3.7	-	-	63.8	53.6	3.8	3.6	-	-	-	0.1
3142	A	0	Residenziale	II			60	50	70	65	63.9	52.7	3.9	2.7	-	-	61	49.8	1	-	-	-	2.9	2.9
3142	B	0	Residenziale	II			60	50	70	65	63.7	52.3	3.7	2.3	-	-	61	49.6	1	-	-	-	2.7	2.7
3142	A	1	Residenziale	II			60	50	70	65	64.2	53	4.2	3	-	-	61.3	50.2	1.3	0.2	-	-	2.9	2.8
3142	B	1	Residenziale	II			60	50	70	65	63.9	52.5	3.9	2.5	-	-	61.2	49.7	1.2	-	-	-	2.7	2.8
3142	A	2	Residenziale	II			60	50	70	65	64.1	52.9	4.1	2.9	-	-	61.3	50.2	1.3	0.2	-	-	2.8	2.7
3142	B	2	Residenziale	II			60	50	70	65	63.7	52.3	3.7	2.3	-	-	61	49.6	1	-	-	-	2.7	2.7
3142	A	3	Residenziale	II			60	50	70	65	63.8	52.6	3.8	2.6	-	-	61	49.9	1	-	-	-	2.8	2.7
3142	B	3	Residenziale	II			60	50	70	65	63.4	52	3.4	2	-	-	60.8	49.3	0.8	-	-	-	2.6	2.7
3142	A	4	Residenziale	II			60	50	70	65	63.2	52	3.2	2	-	-	60.4	49.2	0.4	-	-	-	2.8	2.8
3142	B	4	Residenziale	II			60	50	70	65	63.1	51.7	3.1	1.7	-	-	60.5	49	0.5	-	-	-	2.6	2.7
3155	A	-3	Residenziale	II			60	50	70	65	52	42.8	-	-	-	-	45.8	36.2	-	-	-	-	6.2	6.6
3155	A	-2	Residenziale	II			60	50	70	65	56.7	47.5	-	-	-	-	50.4	40.8	-	-	-	-	6.3	6.7
3155	A	-1	Residenziale	II			60	50	70	65	64.8	55.6	4.8	5.6	-	-	58.6	49	-	-	-	-	6.2	6.6
3167	A	1	Residenziale	II			60	50	70	65	62.9	49.9	2.9	-	-	-	60.2	47.3	0.2	-	-	-	2.7	2.6
3167	A	2	Residenziale	II			60	50	70	65	62.8	49.9	2.8	-	-	-	60.2	47.4	0.2	-	-	-	2.6	2.5
3167	A	3	Residenziale	II			60	50	70	65	62.3	49.3	2.3	-	-	-	59.7	46.8	-	-	-	-	2.6	2.5
3175	A	1	Residenziale	II			60	50	70	65	66.2	56.6	6.2	6.6	-	-	63.2	53.6	3.2	3.6	-	-	3	3
3175	A	2	Residenziale	II			60	50	70	65	66	56.4	6	6.4	-	-	63	53.4	3	3.4	-	-	3	3
3177	A	1	Residenziale	II		1	60	50	70	65	62.8	48.5	2.8	-	-	-	59.8	45.5	-	-	-	-	3	3
3177	A	2	Residenziale	II		1	60	50	70	65	62.3	48	2.3	-	-	-	59.3	45	-	-	-	-	3	3
3177	A	3	Residenziale	II		1	60	50	70	65	61.6	47.3	1.6	-	-	-	58.6	44.3	-	-	-	-	3	3
3177	A	4	Residenziale	II		1	60	50	70	65	60.9	46.6	0.9	-	-	-	57.9	43.6	-	-	-	-	3	3
3204	2	0	Campo libero	II			60	50	70	65	46.2	35.4	-	-	-	-	44.5	33.8	-	-	-	-	1.7	1.6
3217	A	0	Residenziale	II			60	50	70	65	66.1	56.5	6.1	6.5	-	-	64.5	54.9	4.5	4.9	-	-	1.6	1.6
3217	A	1	Residenziale	II			60	50	70	65	67	57.4	7	7.4	-	-	65.2	55.6	5.2	5.6	-	-	1.8	1.8
3217	A	2	Residenziale	II			60	50	70	65	67.4	57.8	7.4	7.8	-	-	65.7	56.1	5.7	6.1	-	-	1.7	1.7
3217	A	3	Residenziale	II			60	50	70	65	67.5	57.9	7.5	7.9	-	-	65.7	56.1	5.7	6.1	-	-	1.8	1.8
3217	A	4	Residenziale	II			60	50	70	65	67.4	57.7	7.4	7.7	-	-	65.7	56	5.7	6	-	-	1.7	1.7
3242	A	0	Residenziale	II		1	60	50	70	65	61.1	51.5	1.1	1.5	-	-	59.5	50	-	-	-	-	1.6	1.5
3242	A	1	Residenziale	II		1	60	50	70	65	66.7	56.9	6.7	6.9	-	-	64.4	54.7	4.4	4.7	-	-	2.3	2.2
3242	A	2	Residenziale	II		1	60	50	70	65	68.2	58.3	8.2	8.3	-	-	65.9	56.1	5.9	6.1	-	-	2.3	2.2
3242	A	3	Residenziale	II		1	60	50	70	65	68.4	58.5	8.4	8.5	-	-	66.2	56.4	6.2	6.4	-	-	2.2	2.1
3243	A	0	Residenziale	II		1	60	50	70	65	71.7	62.4	11.7	12.4	1.7	-	71.7	62.4	11.7	12.4	1.7	-	-	-
3243	A	1	Residenziale	II		1	60	50	70	65	73.2	63.8	13.2	13.8	3.2	-	73.2	63.8	13.2	13.8	3.2	-	-	-
3243	A	2	Residenziale	II		1	60	50	70	65	73.4	64	13.4	14	3.4	-	73.4	64	13.4	14	3.4	-	-	-
3243	A	3	Residenziale	II		1	60	50	70	65	73.4	64	13.4	14	3.4	-	73.4	64	13.4	14	3.4	-	-	-