



Repubblica e Cantone Ticino
Consiglio di Stato

**DIPARTIMENTO
DEL TERRITORIO**

DIVISIONE DELLO SVILUPPO
TERRITORIALE E DELLA
MOBILITA'

SEZIONE DELLO
SVILUPPO TERRITORIALE







Comune di Mendrisio
Sezioni di
Genestrerio, Ligornetto, Mendrisio e Rancate

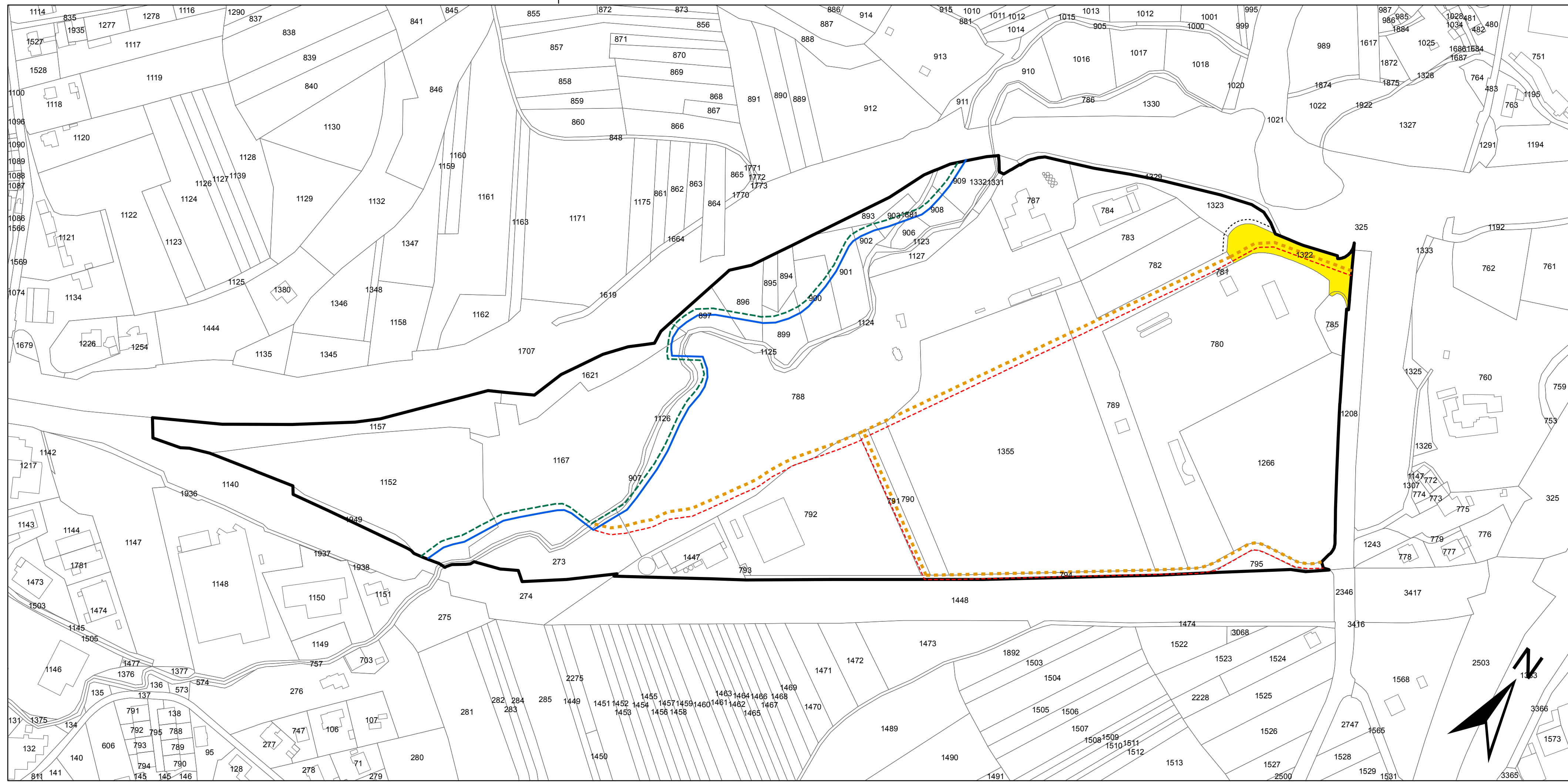
**Piano di utilizzazione
cantonale**

Comparto Valera

**PIANO
DELL'URBANIZZAZIONE**

Legenda

-  Perimetro PUC
-  Strada di servizio
-  Linea di arretramento
-  Sentiero escursionistico cantonale
-  Percorso pedonale locale
-  Percorso ciclabile regionale
-  Percorso ciclabile locale



Risoluzione CdS n.
del

Approvazione del
Gran Consiglio del
.....
con decreto del
.....

Data marzo 2020

Scala 1 : 2'000

Dimensioni 970 x 297