



## Vigneti nel Sopraceneri distretti di Bellinzona, Locarno, Vallemaggia e Moesa






**5 categorie di difficoltà di gestione:**

**1 Agevole, 2 Facilitata, 3 Normale, 4 impegnativa, 5 Eroica**

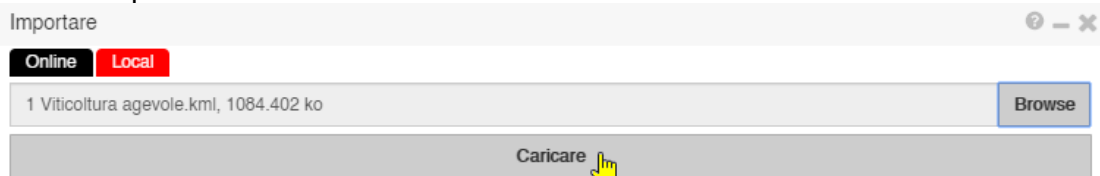
**Istruzioni in 14 punti per la visualizzazione dei dati geografici**

1	Scaricare e salvare sul proprio computer il file compresso seguente tenendo a mente il percorso: "VignetiSopraceneri_5CategorieGestionali.zip"																								
2	Decomprimere il file utilizzando un qualsiasi software di compressione-decompressione dati (p. es. 7-Zip che è gratuito). Si ottiene così una cartella contenente 5 file in formato KML: <table border="1" data-bbox="207 716 1037 940"> <thead> <tr> <th>Nome</th> <th>Ultima modifica</th> <th>Tipo</th> <th>Dimensione</th> </tr> </thead> <tbody> <tr> <td>1 Viticoltura agevole.kml</td> <td>22.08.2019 13:44</td> <td>KML</td> <td>1 059 KB</td> </tr> <tr> <td>2 Viticoltura facilitata.kml</td> <td>22.08.2019 13:44</td> <td>KML</td> <td>2 526 KB</td> </tr> <tr> <td>3 Viticoltura normale.kml</td> <td>22.08.2019 13:44</td> <td>KML</td> <td>2 455 KB</td> </tr> <tr> <td>4 Viticoltura impegnativa.kml</td> <td>22.08.2019 13:45</td> <td>KML</td> <td>2 042 KB</td> </tr> <tr> <td>5 Viticoltura eroica.kml</td> <td>22.08.2019 13:45</td> <td>KML</td> <td>1 093 KB</td> </tr> </tbody> </table>	Nome	Ultima modifica	Tipo	Dimensione	1 Viticoltura agevole.kml	22.08.2019 13:44	KML	1 059 KB	2 Viticoltura facilitata.kml	22.08.2019 13:44	KML	2 526 KB	3 Viticoltura normale.kml	22.08.2019 13:44	KML	2 455 KB	4 Viticoltura impegnativa.kml	22.08.2019 13:45	KML	2 042 KB	5 Viticoltura eroica.kml	22.08.2019 13:45	KML	1 093 KB
Nome	Ultima modifica	Tipo	Dimensione																						
1 Viticoltura agevole.kml	22.08.2019 13:44	KML	1 059 KB																						
2 Viticoltura facilitata.kml	22.08.2019 13:44	KML	2 526 KB																						
3 Viticoltura normale.kml	22.08.2019 13:44	KML	2 455 KB																						
4 Viticoltura impegnativa.kml	22.08.2019 13:45	KML	2 042 KB																						
5 Viticoltura eroica.kml	22.08.2019 13:45	KML	1 093 KB																						
3	Aprire il proprio programma di navigazione su internet (browser).																								
4	Recarsi nel portale web ufficiale delle carte topografiche nazionali (map.geo.admin.ch) dell'Ufficio federale di topografia swisstopo. Eventualmente si può utilizzare direttamente il link seguente per accedere al sito: <a href="https://s.geo.admin.ch/83e4db357a">https://s.geo.admin.ch/83e4db357a</a>																								
5	In alto a destra selezionare la lingua italiana come opzione di presentazione del sito.																								
6	Nel menu a sinistra selezionare la funzione "Importare" negli "Strumenti avanzati" <div data-bbox="207 1276 1340 1568"> </div>																								
7	Scegliere "Local" come opzione <div data-bbox="207 1612 1340 1814"> </div>																								
8	Premere "Browse" per cercare un file da caricare fra quelli salvati sul proprio computer <div data-bbox="207 1859 1340 2060"> </div>																								

- 9 Scegliere il primo file ("1 Viteicoltura agevole.kml") o il successivo tra quelli salvati e decompressi in precedenza (v. punti 1 e 2) e quindi premere "Apri":

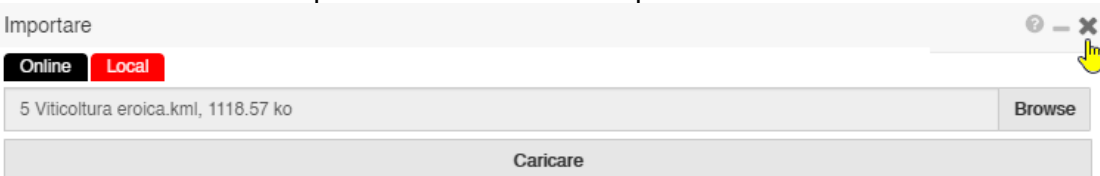
 1 Viteicoltura agevole.kml	22.08.2019 13:44	KML	1 059 KB
 2 Viteicoltura facilitata.kml	22.08.2019 13:44	KML	2 526 KB
 3 Viteicoltura normale.kml	22.08.2019 13:44	KML	2 455 KB
 4 Viteicoltura impegnativa.kml	22.08.2019 13:45	KML	2 042 KB
 5 Viteicoltura eroica.kml	22.08.2019 13:45	KML	1 093 KB

- 10 Premere il pulsante "Caricare":

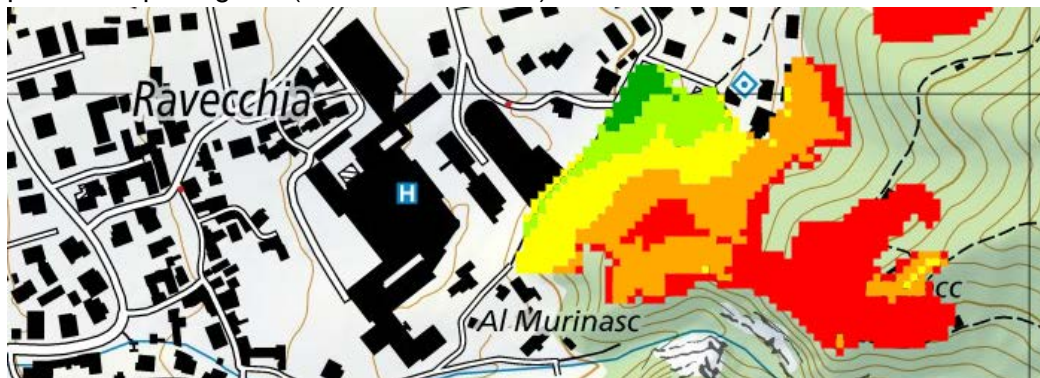


- 11 Ripetere quattro volte la sequenza dei punti 8-10 per importare i rimanenti file in formato kml: 2 Viteicoltura facilitata.kml, 3 Viteicoltura normale.kml, 4 Viteicoltura impegnativa.kml, 5 Viteicoltura eroica.kml

- 12 Chiudere la finestra di importazione cliccando sul pulsantino a croce:



- 13 Ingrandire a spostarsi a piacimento sulla mappa utilizzando la rotella e il pulsante sinistro del mouse. Le 5 categorie di difficoltà di gestione dei vigneti nel Sopraceneri sono rappresentate sulla mappa con i colori dal verde scuro (viteicoltura agevole) al rosso (viteicoltura eroica) passando per il giallo (viteicoltura normale).



- 14 Nel menu a sinistra, cliccando su "Mappe visualizzate" si può vedere la lista delle 5 categorie di difficoltà di gestione, si può scegliere quali categorie mostrare o nascondere e persino impostarne il livello di trasparenza.

